REGIONALVERBAND HEILBRONN-FRANKEN

Textteil und Kartenteil Stand 16.12.2025

Teilfortschreibung Windenergie des Regionalplans Heilbronn-Franken 2020 im Zuge der Regionalen Planungsoffensive Erneuerbare Energien (Teilfortschreibung Windenergie II)

Änderungen des textlichen Teils des Regionalplans Heilbronn-Franken 2020

Hinweis: Die im nachstehenden Text und Kartenteil rot durchgestrichenen Vorranggebiete sollen gegenüber dem Entwurfsstand vom 04.07.2024 entfallen. Eine Äußerung im Zuge des erneuten Beteiligungsverfahrens ist nur zu den zur Streichung vorgesehenen Gebieten möglich.

Plansatz 3.1.1 - Regionale Grünzüge

Plansatz 3.1.1(2) – der im Zuge der Teilfortschreibung Windenergie in Absatz (2) eingeführte Ausnahmetatbestand wird gestrichen und durch nachstehende Regelung ersetzt

(Z) ~~In Regionalen Grünzügen sind ausnahmsweise Standorte für regionalbedeutsame Windkraftanlagen zulässig, sofern eine ausreichende Windgeschwindigkeit und eine gute Standorteignung gegeben sind, keine freiraumschonenderen Alternativen bestehen, insbesondere die Funktionen des Regionalen Grünzuges ‚Siedlungsgliederung', ‚Naturschutz und Landschaftspflege', ‚Erholung' und ‚Orts- und Landschaftsbild' durch das Vorhaben einzeln oder im Zusammenwirken mit anderen Planungen und Maßnahmen nicht in Frage gestellt und teilräumliche Überlastungen vermieden werden.~~

Regionalbedeutsame Windkraftanlagen sind in Regionalen Grünzügen zulässig.

***Vollständige redaktionelle Darstellung des Plansatzes 3.1.1 inkl. der rechtsverbindlichen Teilfortschreibung Fotovoltaik, der rechtsverbindlichen 20. Änderung des Regionalplans Heilbronn-Franken 2020 und der rechtsverbindlichen Teilfortschreibung Solarenergie*:**

3.1.1 Regionale Grünzüge

Z (1) Zur Erhaltung gesunder Lebens- und Umweltbedingungen und zur Gliederung der Siedlungsstruktur werden insbesondere im Bereich der Entwicklungsachsen, der stärker verdichteten Räume und in Gebieten mit starken Nutzungskonflikten Regionale Grünzüge als Teile eines leistungsfähigen regionalen Freiraumverbundes als Vorranggebiet festgelegt und in der Raumnutzungskarte im Maßstab 1: 50.000 dargestellt.

Grünzäsuren ergänzen diesen Freiraumverbund in den siedlungsnahen Freiräumen vor allem im Bereich der Entwicklungsachsen.

Z (2) *Die Regionalen Grünzüge sind von Siedlungstätigkeit und anderen funktionswidrigen Nutzungen freizuhalten. Innerhalb der Regionalen Grünzüge sind die Landnutzungen auf eine Erhaltung und Entwicklung der Ausgleichsfunktionen und der Leistungsfähigkeit des Naturhaushaltes auszurichten.*
Bei Überlagerung des Regionalen Grünzuges mit Vorbehaltsgebieten für Photovoltaik nach Plansatz 4.2.3.4 (2) ist in diesen die Umsetzung von Photovoltaikanlagen nicht als funktionswidrige Nutzung zu werten. In Zusammenhang mit diesen Photovoltaikanlagen stehende bauliche Anlagen sind in den Teilen des Regionalen Grünzugs, die von Vorbehaltsgebieten für regionalbedeutsame Photovoltaikanlagen überlagert werden, ebenfalls zulässig.

Auch außerhalb von Vorbehaltsgebieten für Photovoltaik nach Plansatz 4.2.3.4 (2) sind in Regionalen Grünzügen Photovoltaikanlagen inklusive zugehöriger Nebenanlagen grundsätzlich zulässig. Ausgenommen sind Photovoltaikanlagen lediglich in Bereichen, in denen wesentliche Beeinträchtigungen der Funktionen Landwirtschaft oder Naturschutz- und Landschaftspflege zu erwarten sind.

Solarthermische Anlagen zur Erzeugung von Wärme inklusive zugehöriger Nebenanlagen sind im Regionalen Grünzug zulässig.

Regionalbedeutsame Windkraftanlagen sind in Regionalen Grünzügen zulässig.

G (3) *Die Funktionen der Regionalen Grünzüge sollen im Rahmen der Landschaftsplanung sachlich und räumlich konkretisiert werden und in geeigneter Weise in der Bauleitplanung und anderen Nutzungsplanungen ausgeformt werden.*

Kapitel 4.2.3.3 - Windenergie

Im Zuge der Änderung des Landesplanungsgesetzes vom 22.05.2012 wurde der damalige Plansatz 4.2.3.3.2 (Ausschlussgebiete für regionalbedeutsame Windkraftanlagen) des Regionalplans Heilbronn-Franken 2020 unwirksam. Die Nummer des Plansatzes wird nun mit neuer Überschrift erneut eingeführt. Der Plansatz wird daher wie folgt gefasst:

Plansatz 4.2.3.3.2 – Vorranggebiete für regionalbedeutsame Windkraftanlagen (Regionale Planungsoffensive)

Z (1) In den in der Raumnutzungskarte gebietsscharf festgelegten Vorranggebieten sind regionalbedeutsame Windkraftanlagen zulässig.

Z (2) In den Vorranggebieten für regionalbedeutsame Windkraftanlagen sind alle Vorhaben und Maßnahmen ausgeschlossen, die der Nutzung der Windenergie entgegenstehen. Dies gilt auch für Nutzungsänderungen.

Z (3) Im Zuge der Regionalen Planungsoffensive zum Ausbau der Erneuerbaren Energien werden folgende Vorranggebiete für regionalbedeutsame Windkraftanlagen festgelegt:

Kennziffer	Name
HN_01_II	Nördlich Roigheim
HN_02_II	Nördlich Möckmühl-Bittelbronn
HN_03_II	Östlich Bad Rappenau-Obergimpern
HN_04_II	Nordöstlich Bad Rappenau-Grombach
~~HN_05_II~~	~~Westlich Bad Rappenau-Treschklingen~~
HN_06_II	Südöstlich Bad Wimpfen (Kernort)
HN_07_II	Westlich Kirchardt (Kernort)
~~HN_08_II~~	~~Südlich Bad Wimpfen (Kernort)~~
HN_09_II	Nördlich Erlenbach (Kernort)
HN_10_II	Südwestlich Langenbrettach (Kernort)
HN_13_II	Südöstlich Kirchardt (Kernort)
HN_14_II	Nordöstlich Eppingen-Richen
HN_15_II	Nordöstlich Schwaigern-Massenbach
HN_16_II	Östlich Eberstadt-Hölzern
HN_17_II	Östlich Eppingen-Adelshofen
HN_18_II	Nördlich Obersulm (Kernort)
HN_19_II	Südlich Schwaigern (Kernort)
HN_22_II	Östlich Untergruppenbach-Obergruppenbach
HN_23_II	Südöstlich Obersulm-Eichelberg
HN_24_II	Östlich Eppingen-Mühlbach
HN_25_II	Nordwestlich Lauffen am Neckar
HN_26_II	Östlich Wüstenrot (Kernort)
HN_27_II	Östlich Abstatt (Kernort)
KÜN_01_II	Nördlich Krautheim-Klepsau
KÜN_02_II	Nordwestlich Krautheim (Kernort)
~~KÜN_03_II~~	~~Südöstlich Dörzbach-Hohebach~~
KÜN_04_II	Nordöstlich Ingelfingen-Dörrenzimmern Erweiterung
KÜN_05_II	Nördlich Weißbach-Crispenhofen
KÜN_06_II	Östlich Kupferzell-Künsbach
KÜN_07_II	Westlich Zweiflingen-Westernbach
~~KÜN_09_II~~	~~Nördlich Kupferzell-Goggenbach~~
~~KÜN_10_II~~	~~Südwestlich Kupferzell-Goggenbach~~
KÜN_13_II	Östlich Öhringen-Michelbach
KÜN_14_II	Südlich Waldenburg (Kernort)
KÜN_15_II	Südöstlich Öhringen-Michelbach
~~KÜN_16_II~~	~~Östlich Waldenburg-Obersteinbach~~
KÜN_17_II	Südlich Pfedelbach-Gleichen
SHA_01_II	Nördlich Rot am See-Kleinansbach
SHA_02_II	Südlich Blaufelden-Billingsbach Erweiterung

SHA_03_II	Nordwestlich Rot am See (Kernort)
SHA_04_II	Westlich Wallhausen-Limbach
SHA_05_II	Südlich Rot am See-Reubach
SHA_06_II	Westlich Langenburg-Bächlingen
SHA_07_II	Nördlich Kirchberg-Lendsiedel Erweiterung
SHA_08_II	Westlich Ilshofen-Ruppertshofen
SHA_09_II	Nördlich Untermünkheim-Brachbach
SHA_11_II	Westlich Untermünkheim-Brachbach
SHA_12_II	Südwestlich Kirchberg-Lendsiedel Erweiterung
SHA_13_II	Südöstlich Wolpertshausen (Kernort)
SHA_14_II	Westlich Kreßberg (Kernort)
SHA_15_II	Südlich Crailsheim-Maulach
~~SHA_16_II~~	~~Westlich Michelfeld-Gnadental~~
SHA_17_II	Nordwestlich Fichtenau-Wildenstein Erweiterung
SHA_18_II	Westlich Michelfeld (Kernort)
SHA_19_II	Südlich Schwäbisch Hall-Sulzdorf
~~SHA_20_II~~	~~Südöstlich Mainhardt-Bubenorbis~~
SHA_21_II	Östlich Michelbach a.d. Bilz (Kernort)
~~SHA_23_II~~	~~Südwestlich Rosengarten-Sanzenbach~~
SHA_24_II	Südlich Frankenhardt-Mainkling
SHA_25_II	Östlich Bühlertann-Fronrot
SHA_26_II	Östlich Gaildorf (Kernort)
SHA_27_II	Nördlich Sulzbach-Laufen-Walkmühle
SHA_28_II	Östlich Bühlerzell-Mangoldshausen
SHA_29_II	Südwestlich Fichtenberg (Kernort)
SHA_30_II	Südlich Fichtenberg (Kernort)
SHA_31_II	Südlich Gaildorf-Unterrot
SHA_32_II	Südlich Gaildorf-Bröckingen
SHA_33_II	Südwestlich Sulzbach-Laufen (Kernort)
~~TBB_01_II~~	~~Südöstlich Wertheim-Mondfeld~~
TBB_02_II	Südwestlich Freudenberg-Rauenberg
TBB_03_II	Nördlich Wertheim-Höhefeld Erweiterung
~~TBB_04_II~~	~~Westlich Großrinderfeld-Gerchsheim~~
TBB_05_II	Nordwestlich Werbach-Gamburg
~~TBB_06_II~~	~~Nördlich Külsheim (Kernort)~~
TBB_07_II	Nordöstlich Großrinderfeld (Kernort)
TBB_08_II	Südwestlich Külsheim-Hundheim
TBB_09_II	Nordwestlich Tauberbischofsheim-Hochhausen
TBB_10_II	Nordwestlich Grünsfeld (Kernort)
TBB_11_II	Nordöstlich Grünsfeld (Kernort)
~~TBB_12_II~~	~~Nordöstlich Tauberbischofsheim-Dittigheim~~

TBB_14_II	Südwestlich Grünsfeld-Zimmern
~~TBB_15_II~~	~~Südwestlich Wittighausen-Vilchband~~
TBB_16_II	Südlich Tauberbischofsheim-Dittwar
~~TBB_17_II~~	~~Nordöstlich Lauda-Königshofen-Oberbalbach~~
TBB_18_II	Östlich Lauda-Königshofen-Heckfeld
TBB_19_II	Nordöstlich Ahorn-Buch
TBB_20_II	Nordwestlich Weikersheim-Nassau
~~TBB_21_II~~	~~Südöstlich Ahorn-Buch~~
TBB_22_II	Südwestlich Boxberg-Kupprichhausen
TBB_23_II	Südwestlich Weikersheim-Nassau
TBB_24_II	Nördlich Creglingen-Frauental
TBB_25_II	Nordwestlich Boxberg-Uiffingen
TBB_26_II	Nordwestlich Ahorn (Kernort)
TBB_27_II	Nordöstlich Bad Mergentheim-Dainbach
TBB_28_II	Nordwestlich Creglingen-Freudenbach Erweiterung
TBB_29_II	Südwestlich Boxberg-Uiffingen Erweiterung
TBB_30_II	Südöstlich Boxberg-Schweigern Erweiterung
TBB_31_II	Südöstlich Bad Mergentheim-Althausen
~~TBB_32_II~~	~~Südlich Weikersheim-Elpersheim~~
TBB_33_II	Östlich Boxberg-Schwabhausen
TBB_34_II	Südlich Boxberg-Schwabhausen
TBB_35_II	Südöstlich Niederstetten-Rüsselhausen
TBB_36_II	Südwestlich Bad Mergentheim-Wachbach
TBB_37_II	Nördlich Bad Mergentheim-Herbsthausen

In diesen Vorranggebieten gilt die sogenannte Rotor-außerhalb-Regelung, wonach die Rotorblätter von Windkraftanlagen nicht innerhalb des Vorranggebiets liegen müssen. Bauleitplanerische Höhenbeschränkungen für Windkraftanlagen sind in den Vorranggebieten unzulässig.

Z (4) Überlagern sich Vorranggebiete für regionalbedeutsame Windkraftanlagen mit anderen Vorranggebietsausweisungen, genießt die Windkraftnutzung Vorrang.

Vollständige redaktionelle Darstellung des Kapitels Windenergie inkl. des neuen Plansatzes 4.2.3.3.2, des Plansatzes 4.2.3.3.1 der rechtsverbindlichen Teilfortschreibung Windenergie sowie der rechtsverbindlichen 13. Änderung des Regionalplans Heilbronn-Franken 2020

4.2.3.3 Windenergie

4.2.3.3.1 Vorranggebiete für regionalbedeutsame Windkraftanlagen

Z (1) In den in der Raumnutzungskarte gebietsscharf festgelegten Vorranggebieten sind regionalbedeutsame Windkraftanlagen zulässig.

Z (2) *In den Vorranggebieten für regionalbedeutsame Windkraftanlagen sind alle Vorhaben und Maßnahmen ausgeschlossen, die der Nutzung der Windenergie entgegenstehen. Dies gilt auch für Nutzungsänderungen.*

Z (3) *Als Vorranggebiete für regionalbedeutsame Windkraftanlagen werden festgelegt:*

Kennziffer	*Name*
02_TBB	*Nördlich Freudenberg-Rauenberg*
07_TBB	*Nordwestlich Külsheim*
08_TBB	*Nordöstlich Wertheim-Dertingen*
10_TBB	*Nördlich Wertheim-Höhefeld*
12_TBB	*Nordwestlich Werbach-Wenkheim*
13_TBB	*Nördlich Werbach-Wenkheim*
20_TBB	*Südöstlich Külsheim*
24_TBB	*Westlich Großrinderfeld*
31_TBB	*Westlich Wittighausen-Unterwittighausen*
32_TBB	*Nordwestlich Königheim-Pülfringen*
34_TBB	*Südöstlich Königheim*
36_TBB	*Südwestlich Königheim-Pülfringen*
44_TBB	*Südwestlich Boxberg-Uiffingen*
48_TBB	*Südöstlich Boxberg-Schweigern*
57_TBB	*Nördlich Weikersheim-Neubronn*
62_TBB	*Nordwestlich Creglingen-Freudenbach*
05_SHA	*Nördlich Blaufelden-Wittenweiler*
06_SHA	*Südlich Schrozberg-Lindlein*
08_SHA	*Nordöstlich Hausen*
10_SHA	*Südlich Billingsbach*
24_SHA	*Nördlich Kirchberg-Lendsiedel*
29_SHA	*Südwestlich Kirchberg-Lendsiedel*
36_SHA	*Nordwestlich Fichtenau-Wildenstein*
42_SHA	*Westlich Stimpfach-Connenweiler*
11_KUEN	*Nördlich Mulfingen-Hollenbach*
12_KUEN Mitte	*Nordöstlich Ingelfingen-Dörrenzimmern*
04_HN	*Nördlich Hardthausen am Kocher- Lampoldshausen*

4.2.3.3.2 Vorranggebiete für regionalbedeutsame Windkraftanlagen (Regionale Planungsoffensive)

Z (1) *In den in der Raumnutzungskarte gebietsscharf festgelegten Vorranggebieten sind regionalbedeutsame Windkraftanlagen zulässig.*

Z (2) *In den Vorranggebieten für regionalbedeutsame Windkraftanlagen sind alle Vorhaben und Maßnahmen ausgeschlossen, die der Nutzung der Windenergie entgegenstehen. Dies gilt auch für Nutzungsänderungen.*

Z (3) *Im Zuge der Regionalen Planungsoffensive zum Ausbau der Erneuerbaren Energien werden folgende Vorranggebiete für regionalbedeutsame Windkraftanlagen festgelegt:*

Kennziffer	*Name*
HN_01_II	*Nördlich Roigheim*
HN_02_II	*Nördlich Möckmühl-Bittelbronn*
HN_03_II	*Östlich Bad Rappenau-Obergimpern*
HN_04_II	*Nordöstlich Bad Rappenau-Grombach*
~~*HN_05_II*~~	~~*Westlich Bad Rappenau-Treschklingen*~~
HN_06_II	*Südöstlich Bad Wimpfen (Kernort)*
HN_07_II	*Westlich Kirchardt (Kernort)*
~~*HN_08_II*~~	~~*Südlich Bad Wimpfen (Kernort)*~~
HN_09_II	*Nördlich Erlenbach (Kernort)*
HN_10_II	*Südwestlich Langenbrettach (Kernort)*
HN_13_II	*Südöstlich Kirchardt (Kernort)*
HN_14_II	*Nordöstlich Eppingen-Richen*
HN_15_II	*Nordöstlich Schwaigern-Massenbach*
HN_16_II	*Östlich Eberstadt-Hölzern*
HN_17_II	*Östlich Eppingen-Adelshofen*
HN_18_II	*Nördlich Obersulm (Kernort)*
HN_19_II	*Südlich Schwaigern (Kernort)*
HN_22_II	*Östlich Untergruppenbach-Obergruppenbach*
HN_23_II	*Südöstlich Obersulm-Eichelberg*
HN_24_II	*Östlich Eppingen-Mühlbach*
HN_25_II	*Nordwestlich Lauffen am Neckar*
HN_26_II	*Östlich Wüstenrot (Kernort)*
HN_27_II	*Östlich Abstatt (Kernort)*
KÜN_01_II	*Nördlich Krautheim-Klepsau*
KÜN_02_II	*Nordwestlich Krautheim (Kernort)*
~~*KÜN_03_II*~~	~~*Südöstlich Dörzbach-Hohebach*~~
KÜN_04_II	*Nordöstlich Ingelfingen-Dörrenzimmern Erweiterung*
KÜN_05_II	*Nördlich Weißbach-Crispenhofen*
KÜN_06_II	*Östlich Kupferzell-Künsbach*
KÜN_07_II	*Westlich Zweiflingen-Westernbach*
~~*KÜN_09_II*~~	~~*Nördlich Kupferzell-Goggenbach*~~
~~*KÜN_10_II*~~	~~*Südwestlich Kupferzell-Goggenbach*~~
KÜN_13_II	*Östlich Öhringen-Michelbach*
KÜN_14_II	*Südlich Waldenburg (Kernort)*
KÜN_15_II	*Südöstlich Öhringen-Michelbach*
~~*KÜN_16_II*~~	~~*Östlich Waldenburg-Obersteinbach*~~
KÜN_17_II	*Südlich Pfedelbach-Gleichen*
SHA_01_II	*Nördlich Rot am See-Kleinansbach*
SHA_02_II	*Südlich Blaufelden-Billingsbach Erweiterung*
SHA_03_II	*Nordwestlich Rot am See (Kernort)*

SHA_04_II	*Westlich Wallhausen-Limbach*
SHA_05_II	*Südlich Rot am See-Reubach*
SHA_06_II	*Westlich Langenburg-Bächlingen*
SHA_07_II	*Nördlich Kirchberg-Lendsiedel Erweiterung*
SHA_08_II	*Westlich Ilshofen-Ruppertshofen*
SHA_09_II	*Nördlich Untermünkheim-Brachbach*
SHA_11_II	*Westlich Untermünkheim-Brachbach*
SHA_12_II	*Südwestlich Kirchberg-Lendsiedel Erweiterung*
SHA_13_II	*Südöstlich Wolpertshausen (Kernort)*
SHA_14_II	*Westlich Kreßberg (Kernort)*
SHA_15_II	*Südlich Crailsheim-Maulach*
~~*SHA_16_II*~~	~~*Westlich Michelfeld-Gnadental*~~
SHA_17_II	*Nordwestlich Fichtenau-Wildenstein Erweiterung*
SHA_18_II	*Westlich Michelfeld (Kernort)*
SHA_19_II	*Südlich Schwäbisch Hall-Sulzdorf*
~~*SHA_20_II*~~	~~*Südöstlich Mainhardt-Bubenorbis*~~
SHA_21_II	*Östlich Michelbach a.d. Bilz (Kernort)*
~~*SHA_23_II*~~	~~*Südwestlich Rosengarten-Sanzenbach*~~
SHA_24_II	*Südlich Frankenhardt-Mainkling*
SHA_25_II	*Östlich Bühlertann-Fronrot*
SHA_26_II	*Östlich Gaildorf (Kernort)*
SHA_27_II	*Nördlich Sulzbach-Laufen-Walkmühle*
SHA_28_II	*Östlich Bühlerzell-Mangoldshausen*
SHA_29_II	*Südwestlich Fichtenberg (Kernort)*
SHA_30_II	*Südlich Fichtenberg (Kernort)*
SHA_31_II	*Südlich Gaildorf-Unterrot*
SHA_32_II	*Südlich Gaildorf-Bröckingen*
SHA_33_II	*Südwestlich Sulzbach-Laufen (Kernort)*
~~*TBB_01_II*~~	~~*Südöstlich Wertheim-Mondfeld*~~
TBB_02_II	*Südwestlich Freudenberg-Rauenberg*
TBB_03_II	*Nördlich Wertheim-Höhefeld Erweiterung*
~~*TBB_04_II*~~	~~*Westlich Großrinderfeld-Gerchsheim*~~
TBB_05_II	*Nordwestlich Werbach-Gamburg*
~~*TBB_06_II*~~	~~*Nördlich Külsheim (Kernort)*~~
TBB_07_II	*Nordöstlich Großrinderfeld (Kernort)*
TBB_08_II	*Südwestlich Külsheim-Hundheim*
TBB_09_II	*Nordwestlich Tauberbischofsheim-Hochhausen*
TBB_10_II	*Nordwestlich Grünsfeld (Kernort)*
TBB_11_II	*Nordöstlich Grünsfeld (Kernort)*
~~*TBB_12_II*~~	~~*Nordöstlich Tauberbischofsheim-Dittigheim*~~
TBB_14_II	*Südwestlich Grünsfeld-Zimmern*

~~*TBB_15_II*~~	~~*Südwestlich Wittighausen-Vilchband*~~
TBB_16_II	*Südlich Tauberbischofsheim-Dittwar*
~~*TBB_17_II*~~	~~*Nordöstlich Lauda-Königshofen-Oberbalbach*~~
TBB_18_II	*Östlich Lauda-Königshofen-Heckfeld*
TBB_19_II	*Nordöstlich Ahorn-Buch*
TBB_20_II	*Nordwestlich Weikersheim-Nassau*
~~*TBB_21_II*~~	~~*Südöstlich Ahorn-Buch*~~
TBB_22_II	*Südwestlich Boxberg-Kupprichhausen*
TBB_23_II	*Südwestlich Weikersheim-Nassau*
TBB_24_II	*Nördlich Creglingen-Frauental*
TBB_25_II	*Nordwestlich Boxberg-Uiffingen*
TBB_26_II	*Nordwestlich Ahorn (Kernort)*
TBB_27_II	*Nordöstlich Bad Mergentheim-Dainbach*
TBB_28_II	*Nordwestlich Creglingen-Freudenbach Erweiterung*
TBB_29_II	*Südwestlich Boxberg-Uiffingen Erweiterung*
TBB_30_II	*Südöstlich Boxberg-Schweigern Erweiterung*
TBB_31_II	*Südöstlich Bad Mergentheim-Althausen*
~~*TBB_32_II*~~	~~*Südlich Weikersheim-Elpersheim*~~
TBB_33_II	*Östlich Boxberg-Schwabhausen*
TBB_34_II	*Südlich Boxberg-Schwabhausen*
TBB_35_II	*Südöstlich Niederstetten-Rüsselhausen*
TBB_36_II	*Südwestlich Bad Mergentheim-Wachbach*
TBB_37_II	*Nördlich Bad Mergentheim-Herbsthausen*

In diesen Vorranggebieten gilt die sogenannte Rotor-außerhalb-Regelung, wonach die Rotorblätter von Windkraftanlagen nicht innerhalb des Vorranggebiets liegen müssen. Bauleitplanerische Höhenbeschränkungen für Windkraftanlagen sind in den Vorranggebieten unzulässig.

Z (4) *Überlagern sich Vorranggebiete für regionalbedeutsame Windkraftanlagen mit anderen Vorranggebietsausweisungen, genießt die Windkraftnutzung Vorrang.*

Änderungen des Kartenteils des Regionalplans Heilbronn-Franken 2020

Ausschnitte aus der Raumnutzungskarte (Maßstab 1:50.000[AK1])

Standort für regionalbedeutsame Windkraftanlagen (VRG) (Übrige Planzeichen siehe S. 62/63)

Kennzeichnung des betroffenen Plangebietes (nur bei Streichungen von Vorranggebieten relevant)

Hinweis: Die Kartenausschnitte wurden um die jeweils seit dem 15.08.2025 rechtsverbindlichen Festlegungen der Teilfortschreibung Solarenergie und der Teilfortschreibung Einzelhandel des Regionalplans 2020 ergänzt.

HN_01_II „Nördlich Roigheim“

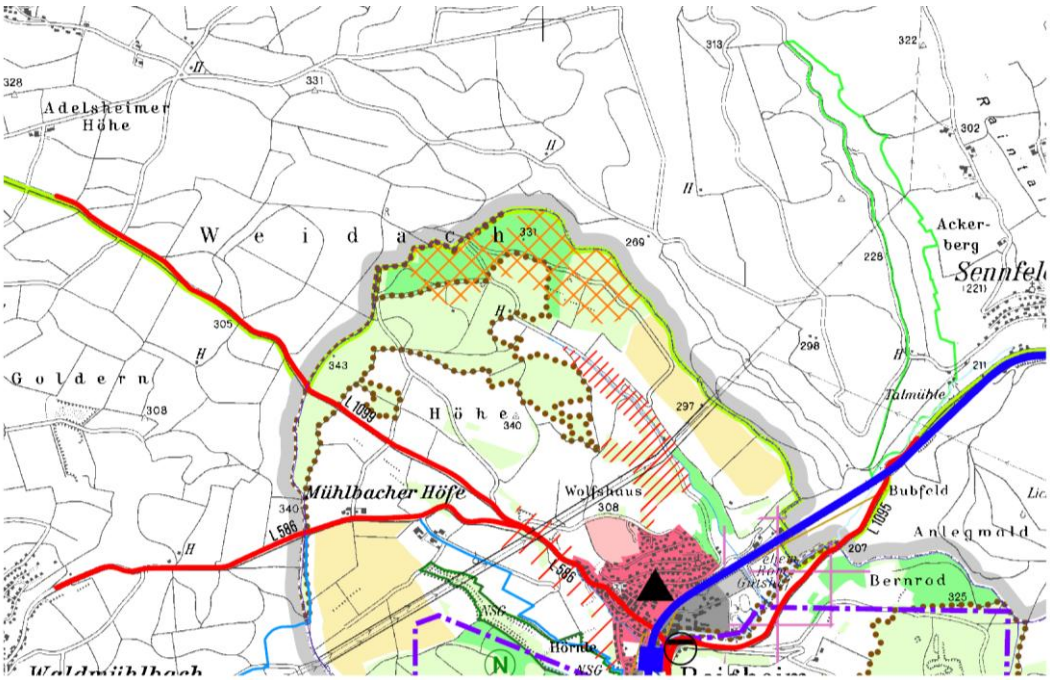

HN_02_II „Nördlich Möckmühl-Bittelbronn"

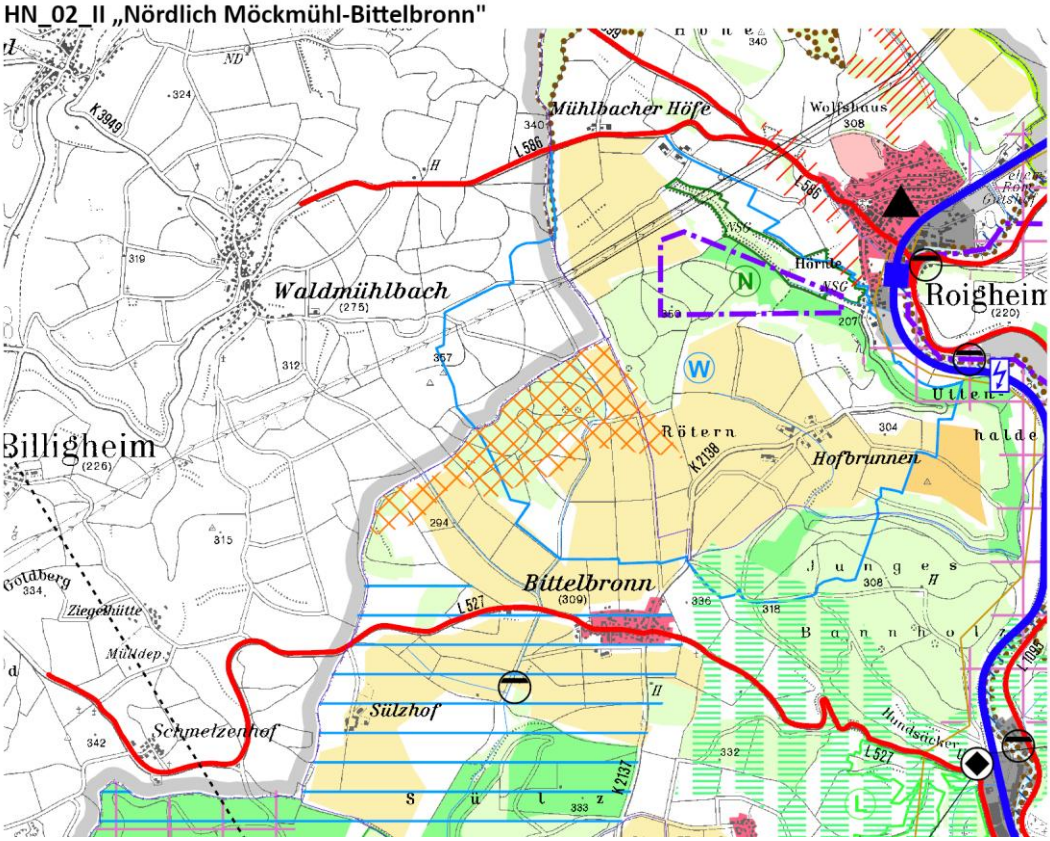

HN_03_II „Östlich Bad Rappenau-Obergimpern"

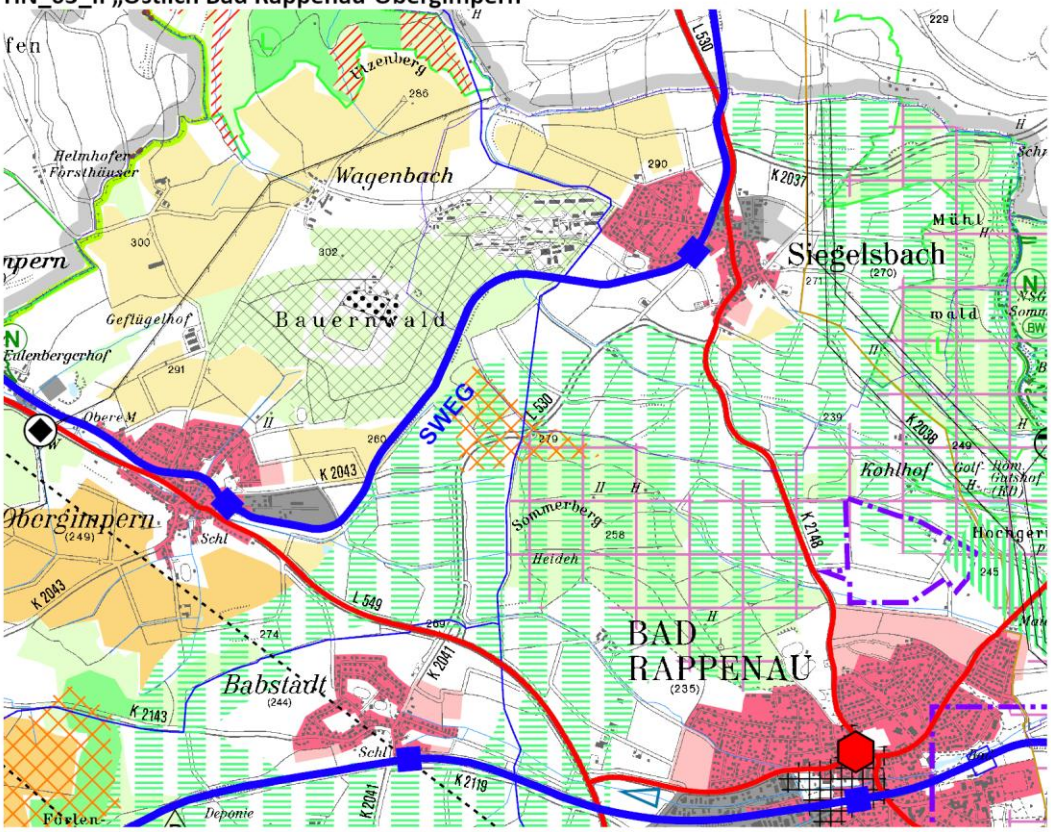

HN_04_II „Nordöstlich Bad Rappenau-Grombach"

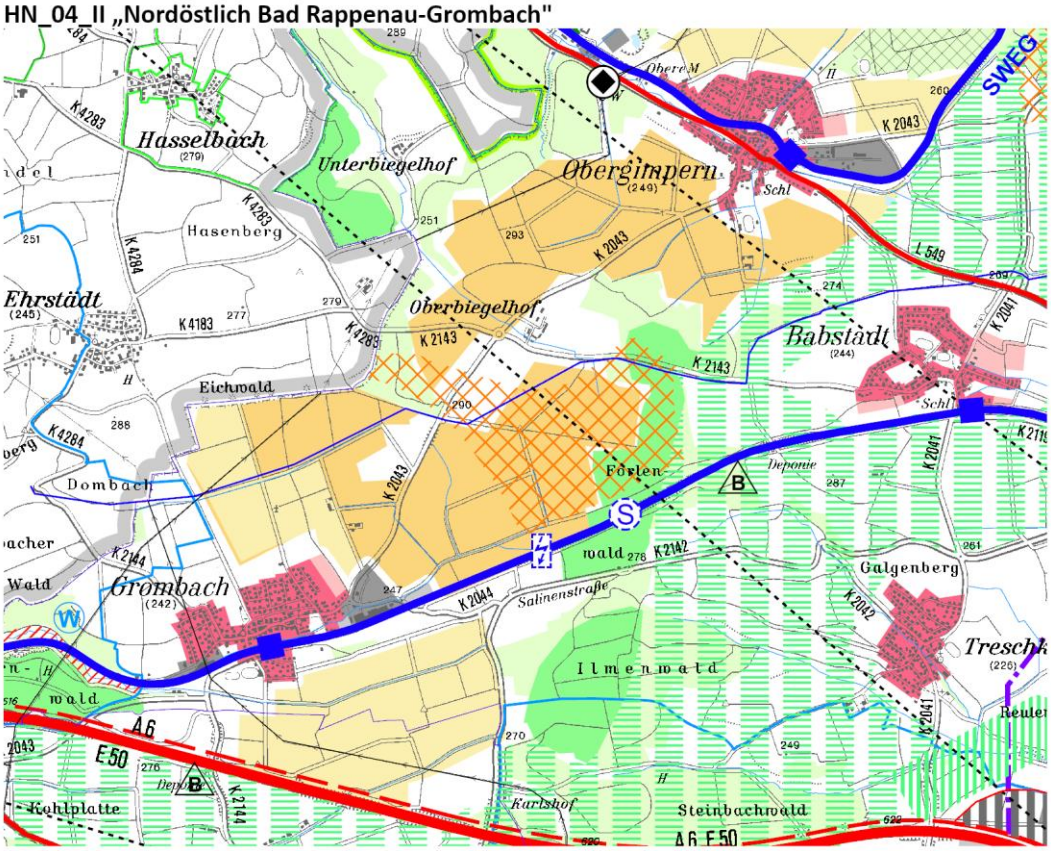

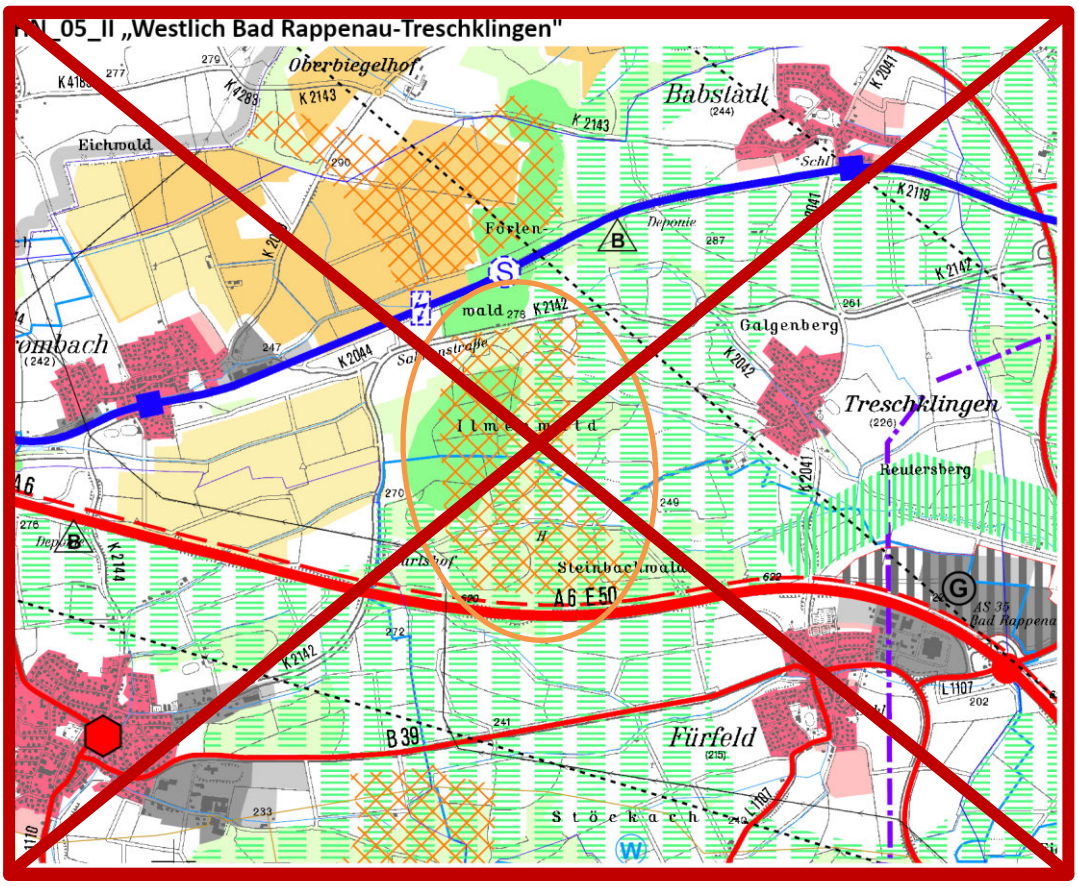
HN_05_II „Westlich Bad Rappenau-Treschklingen"
Oberbiegelhof
Babstadt
Eichwald
Galgenberg
Treschklingen
Reutersberg
Fürfeld
Steinbachwald
A 6 E 50
B 39
K 2143
K 2142
K 2044
K 2041
K 2119
K 2147
K 2042
L 1107

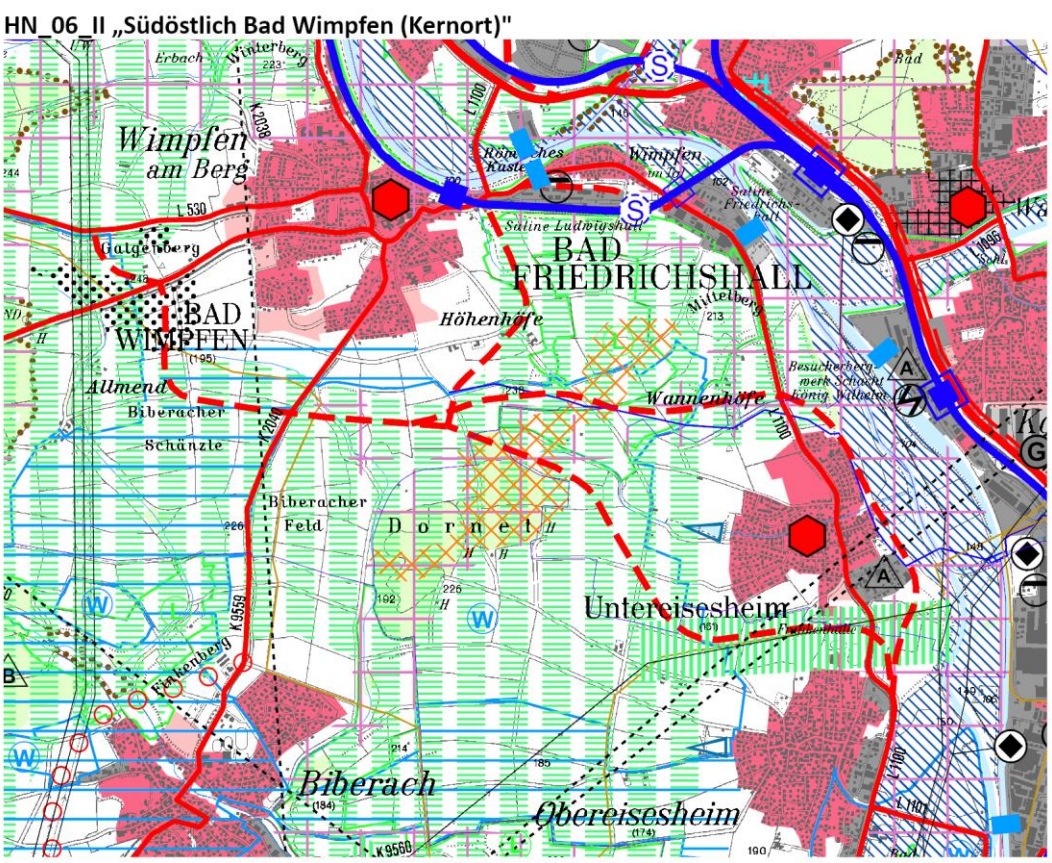
HN_06_II „Südöstlich Bad Wimpfen (Kernort)"
Wimpfen am Berg
BAD WIMPFEN
BAD FRIEDRICHSHALL
Höhenhöfe
Wannenhöfe
Galgenberg
Allmend
Biberacher Schänzle
Biberacher Feld
Dornel
Untereisesheim
Biberach
Obereisesheim
Saline Ludwigshall
L 530
K 2038
K 2040
K 9559
K 9560
L 1100
L 1101

[AK2]

HN_07_II „Westlich Kirchardt (Kernort)"

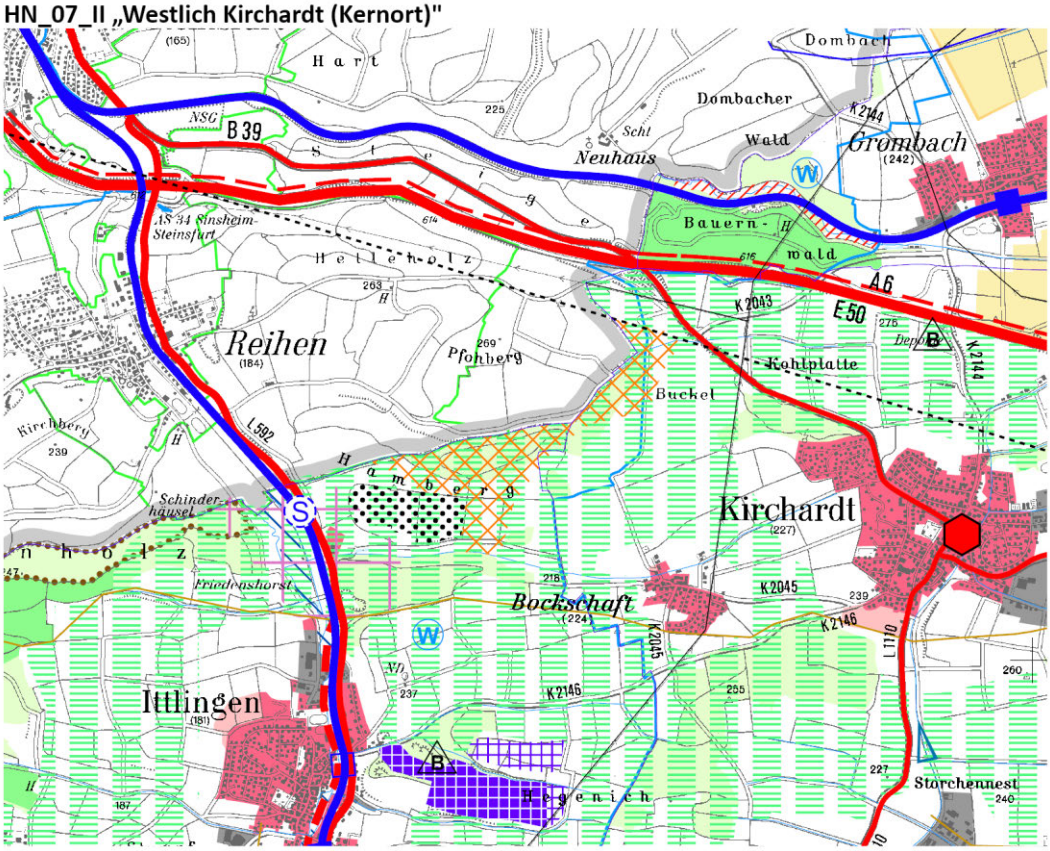

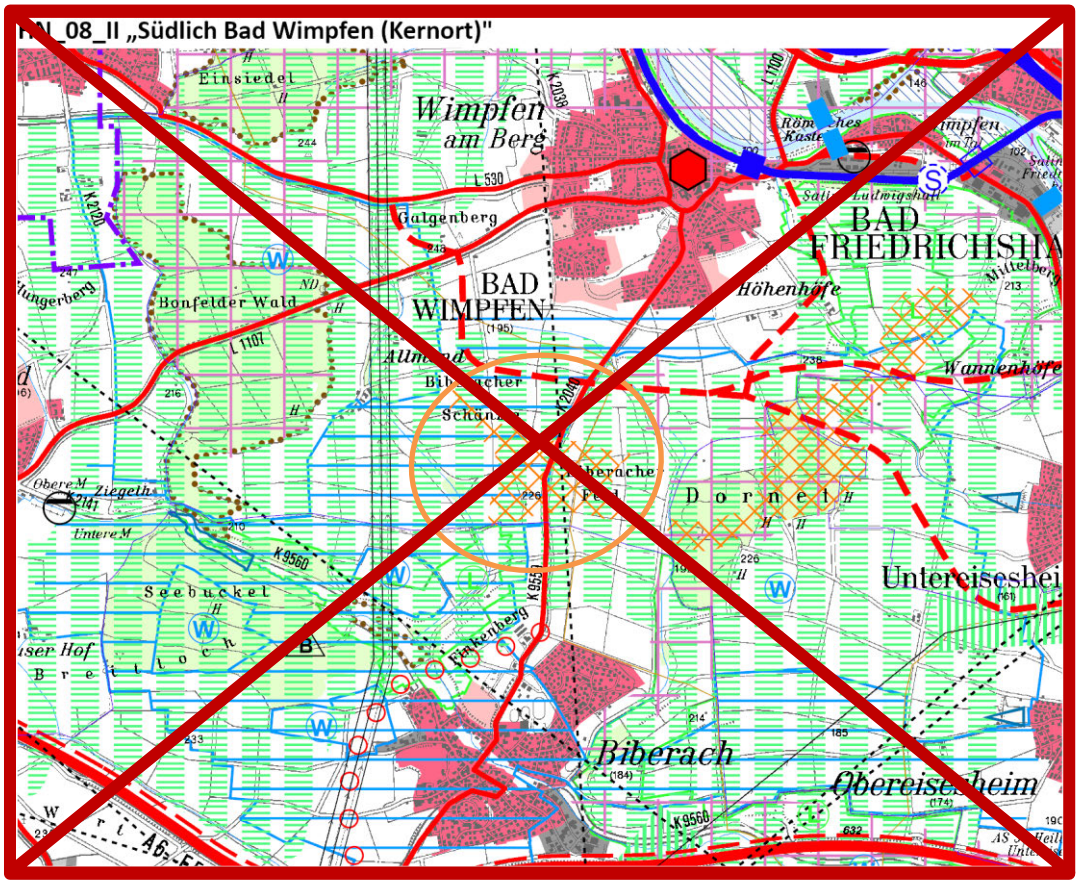

HN_09_II „Nördlich Erlenbach (Kernort)"

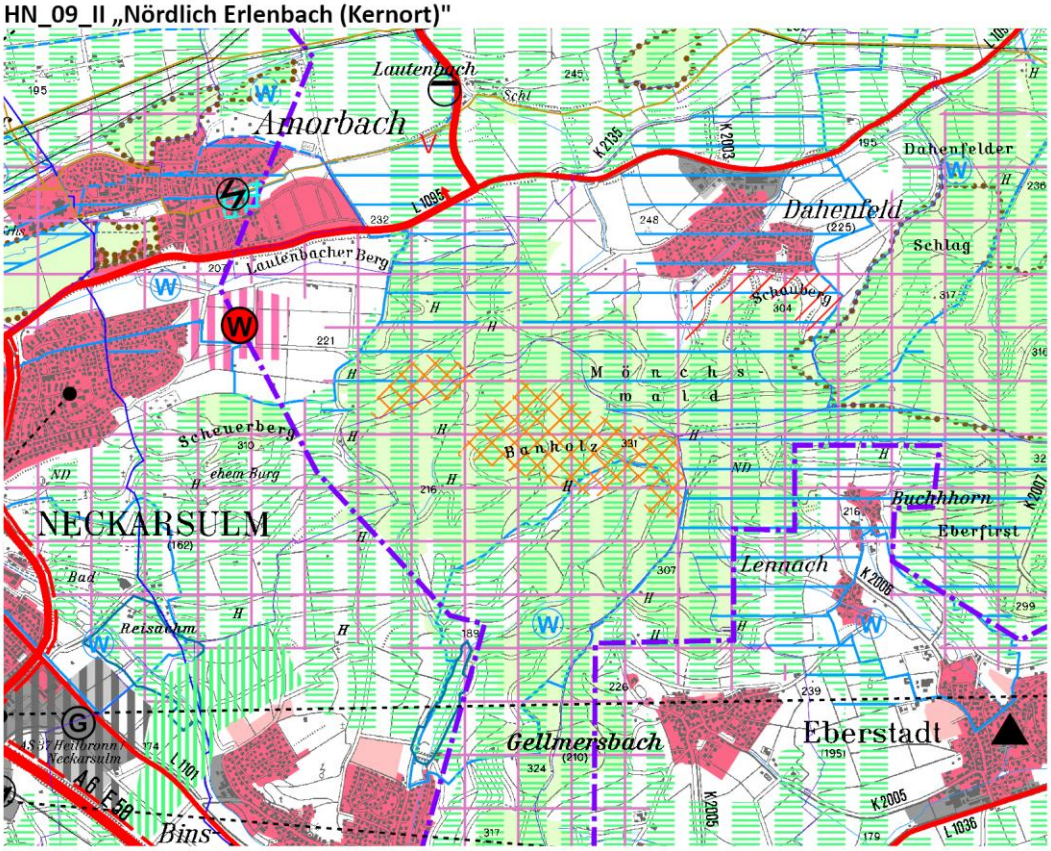

HN_10_II „Südwestlich Langenbrettach (Kernort)"

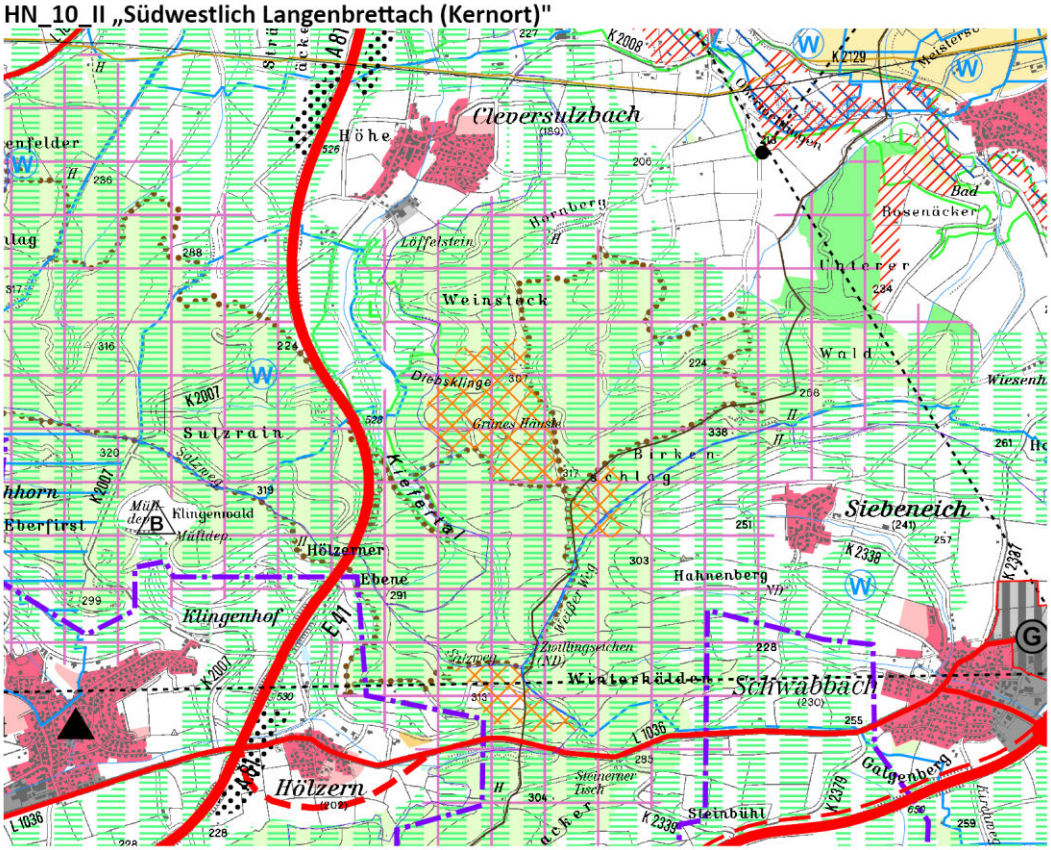

HN_13_II „Südöstlich Kirchardt (Kernort)"

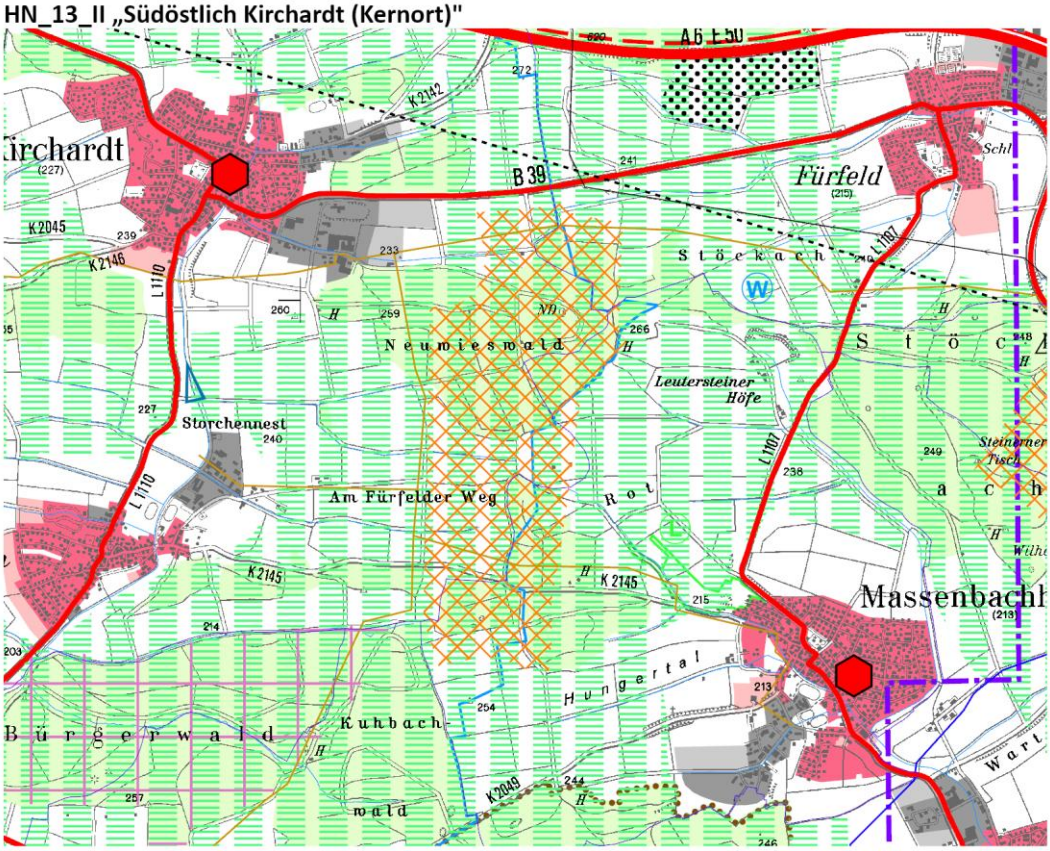

HN_14_II „Nordöstlich Eppingen-Richen"

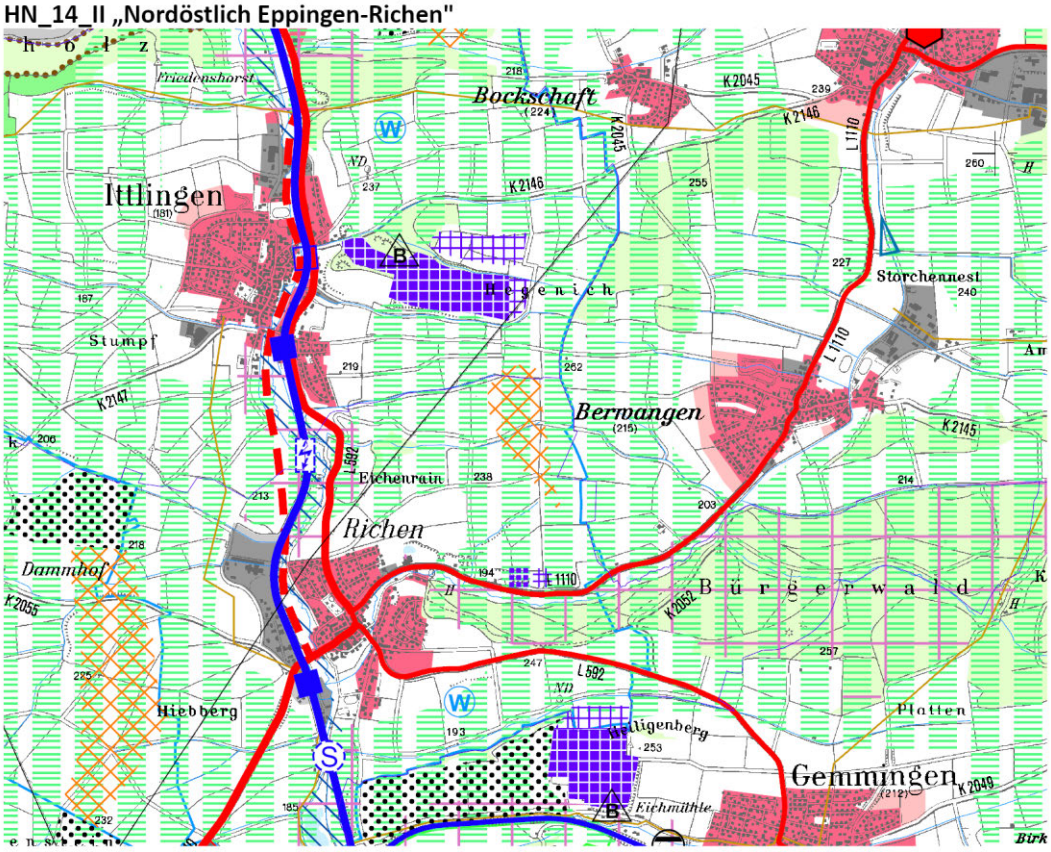

HN_15_II „Nordöstlich Schwaigern-Massenbach"

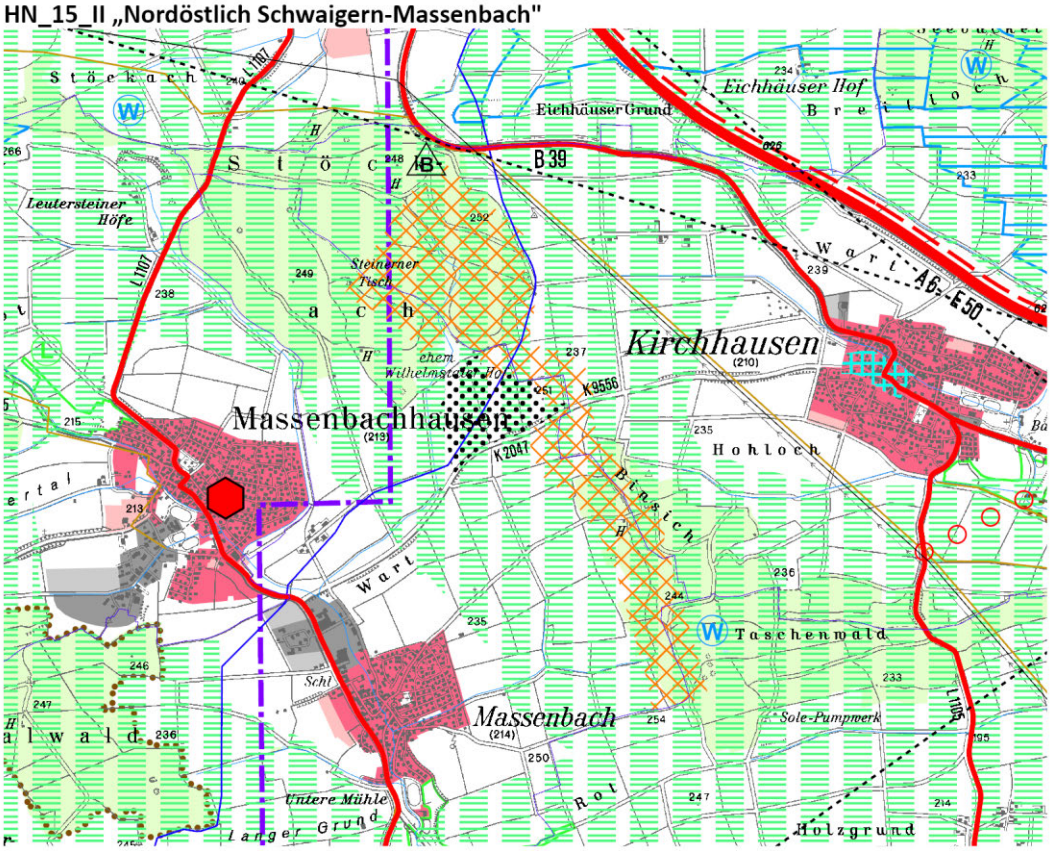

HN_16_II „Östlich Eberstadt-Hölzern"

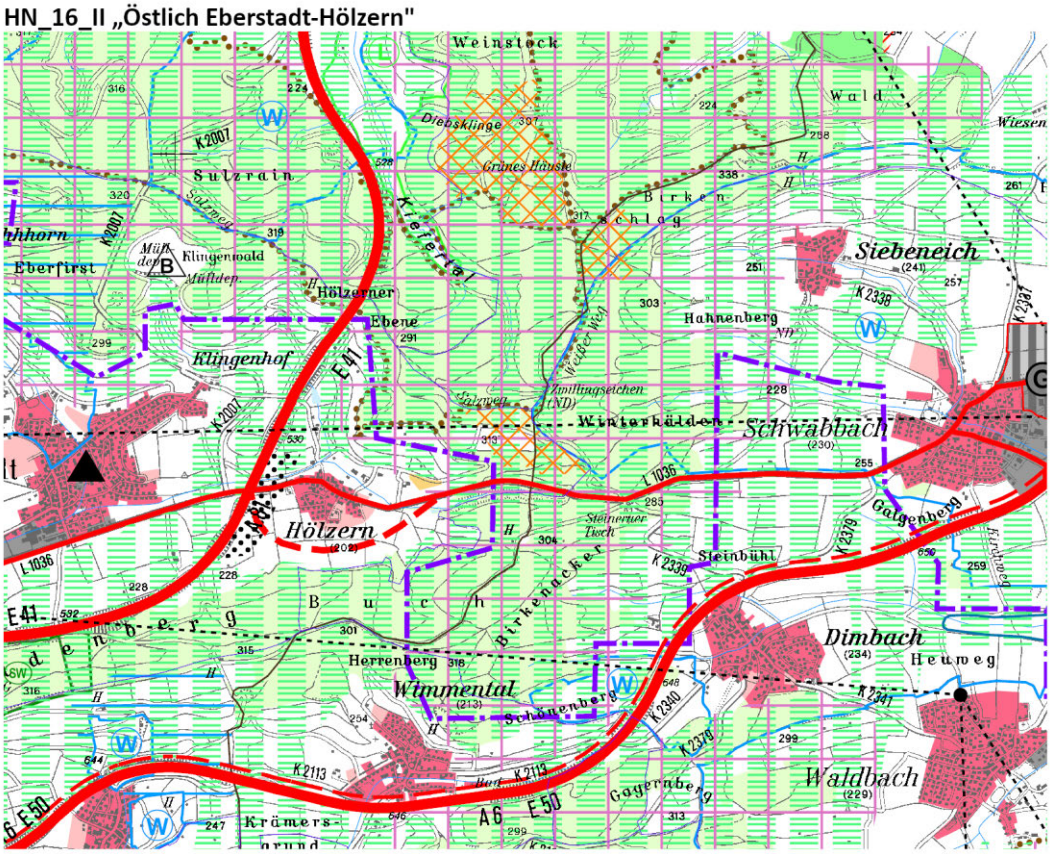

HN_17_II „Östlich Eppingen-Adelshofen"

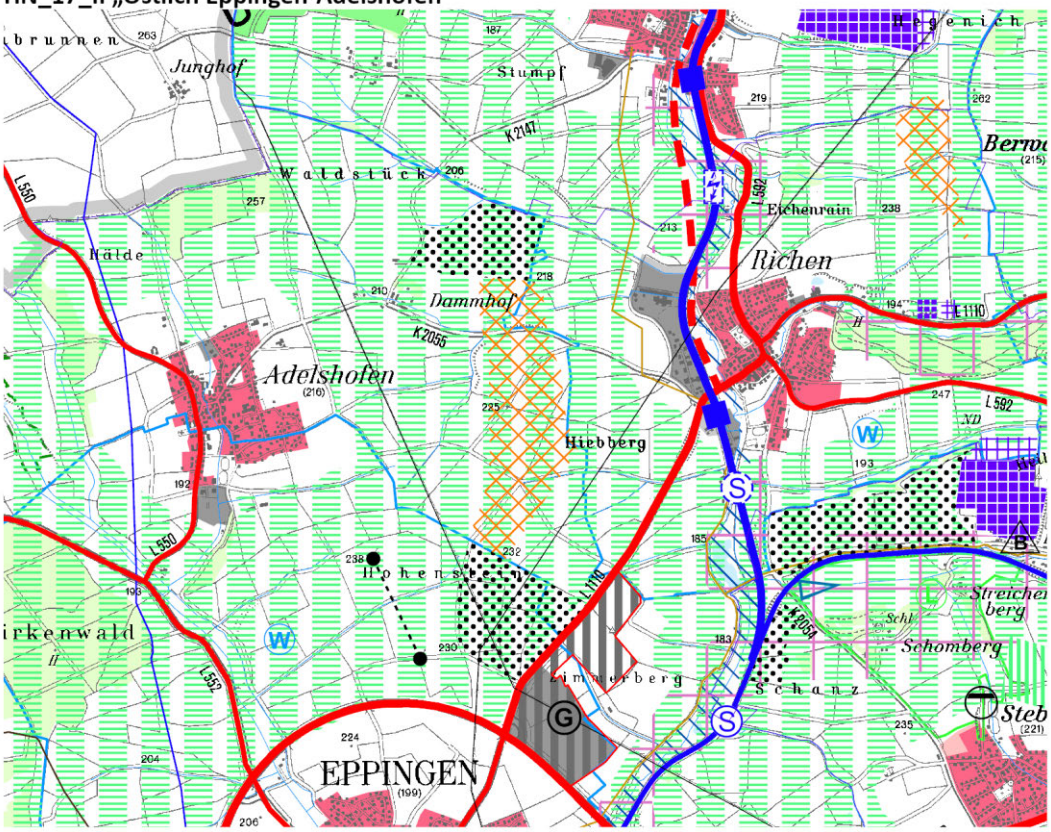

HN_18_II „Nördlich Obersulm (Kernort)"

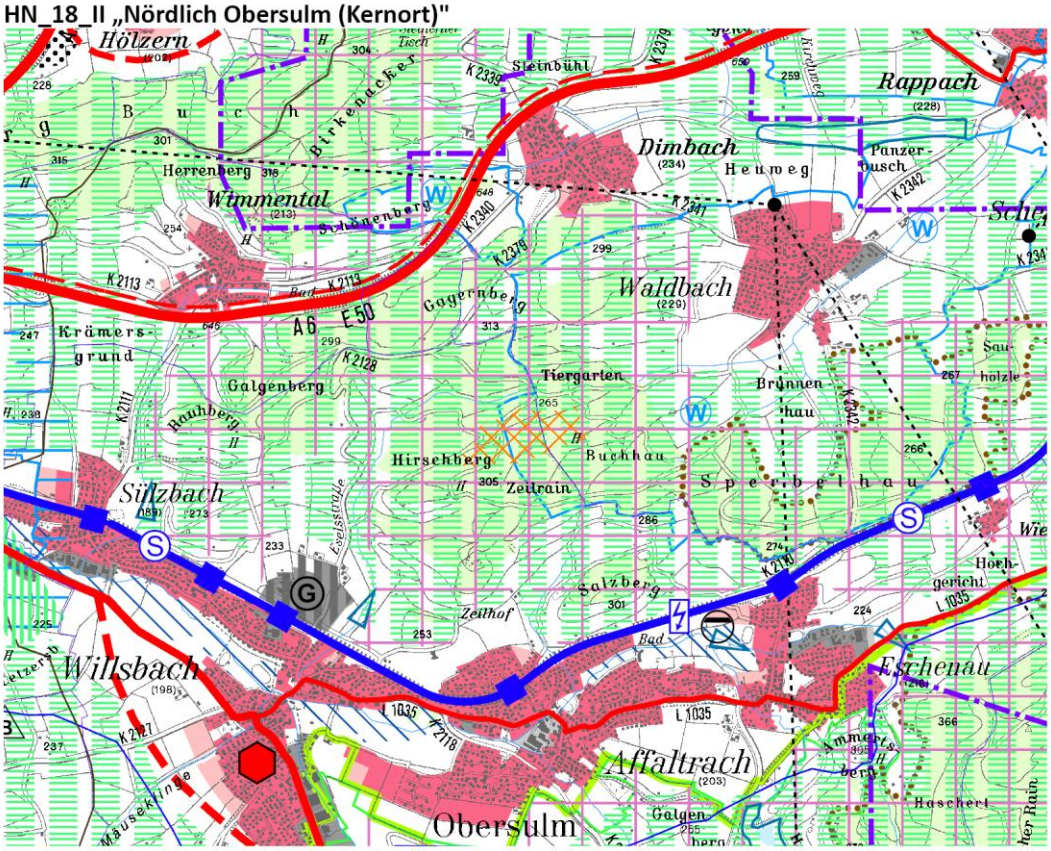

HN_19_II „Südlich Schwaigern (Kernort)"

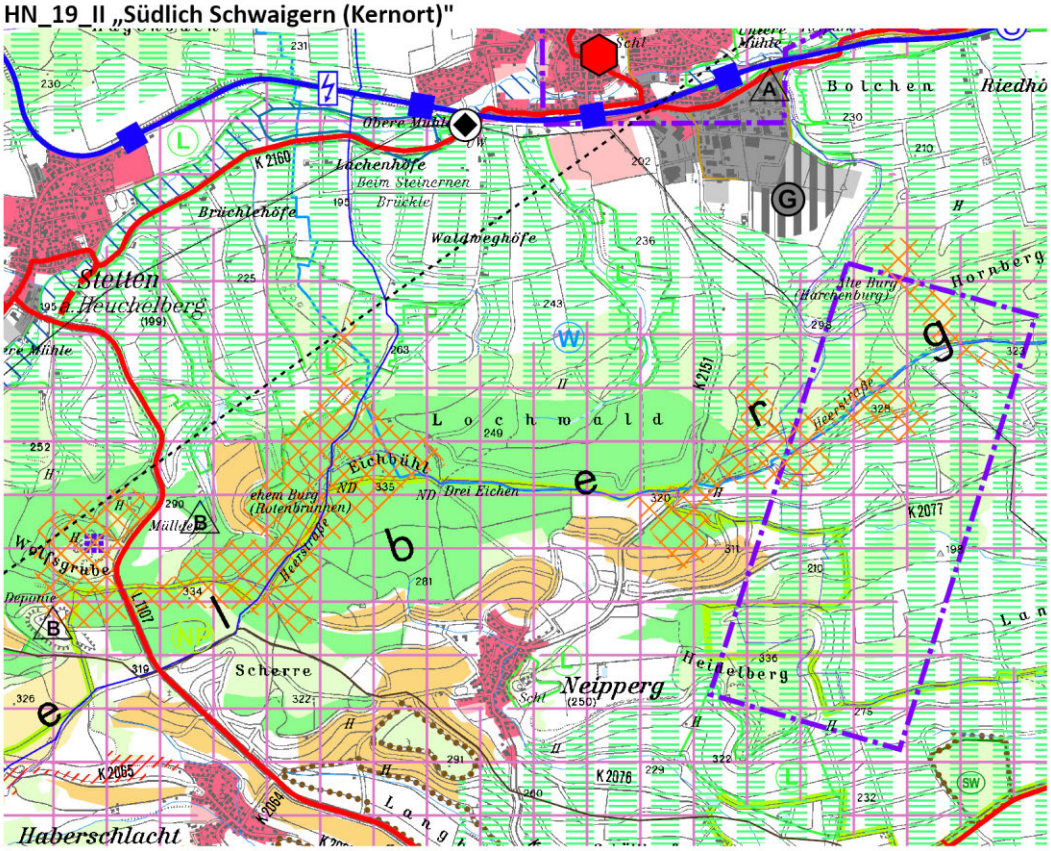

HN_22_II „Östlich Untergruppenbach-Obergruppenbach"

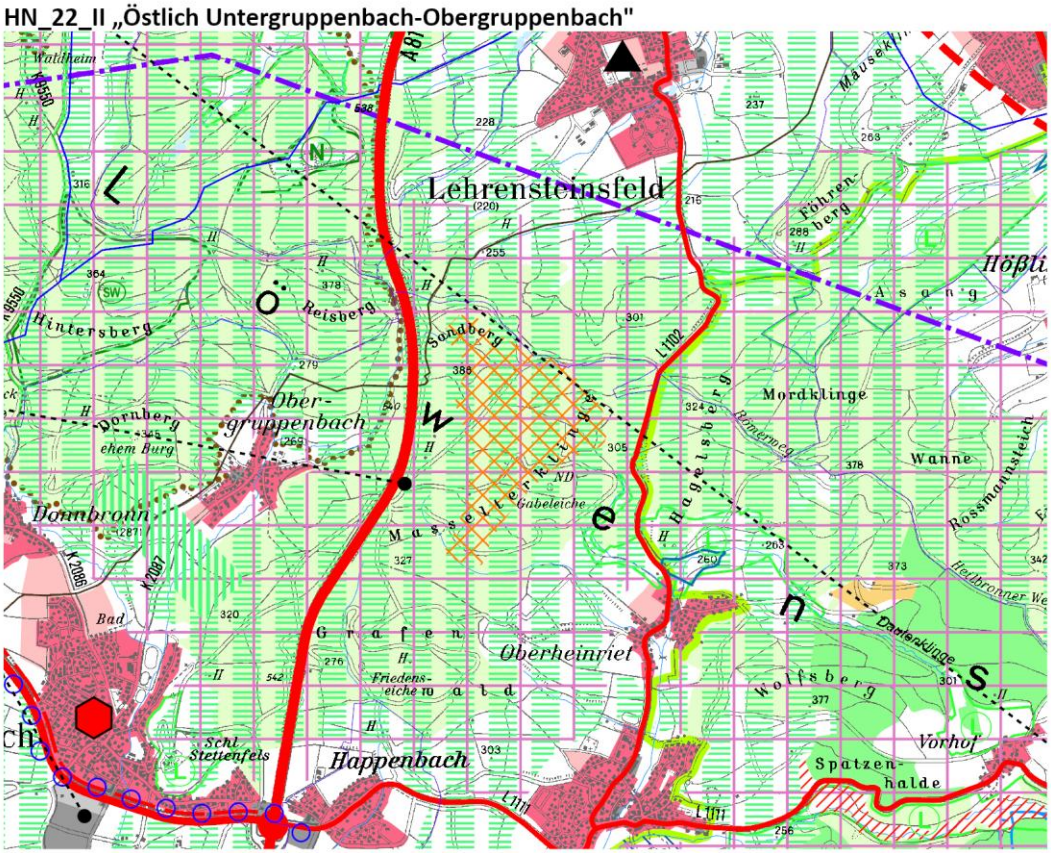

HN_23_II „Südöstlich Obersulm-Eichelberg"

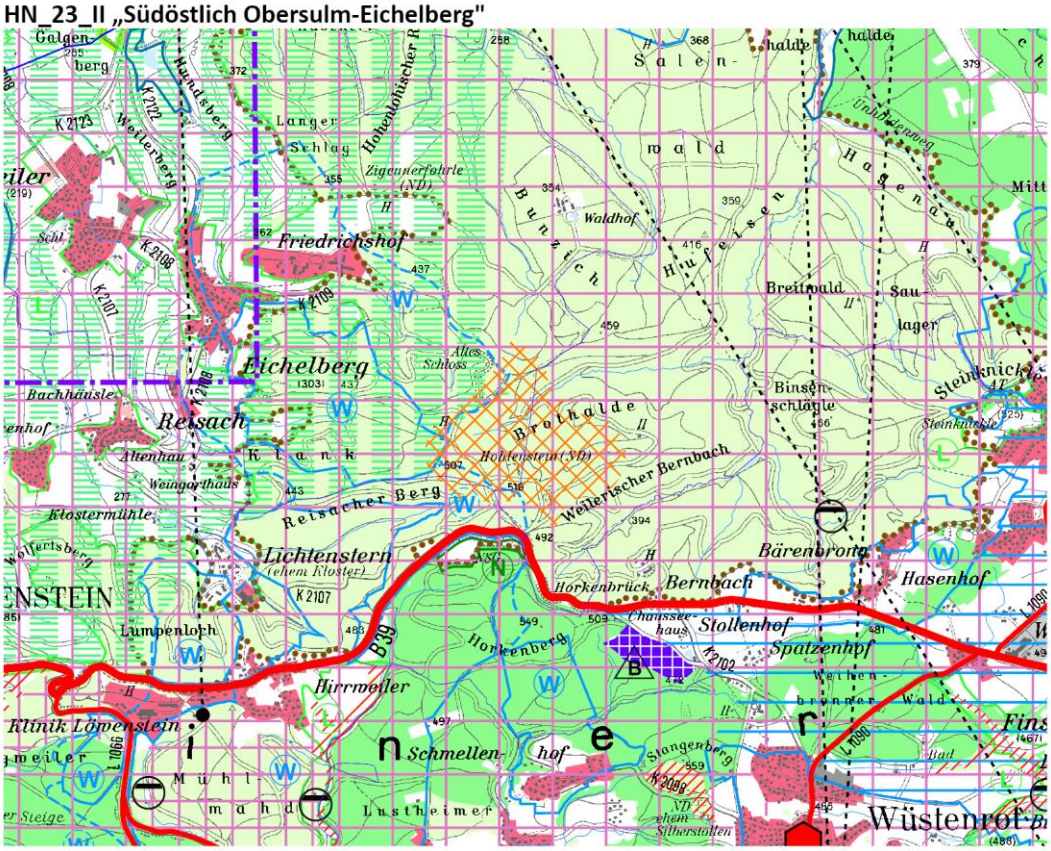

HN_24_II „Östlich Eppingen-Mühlbach"

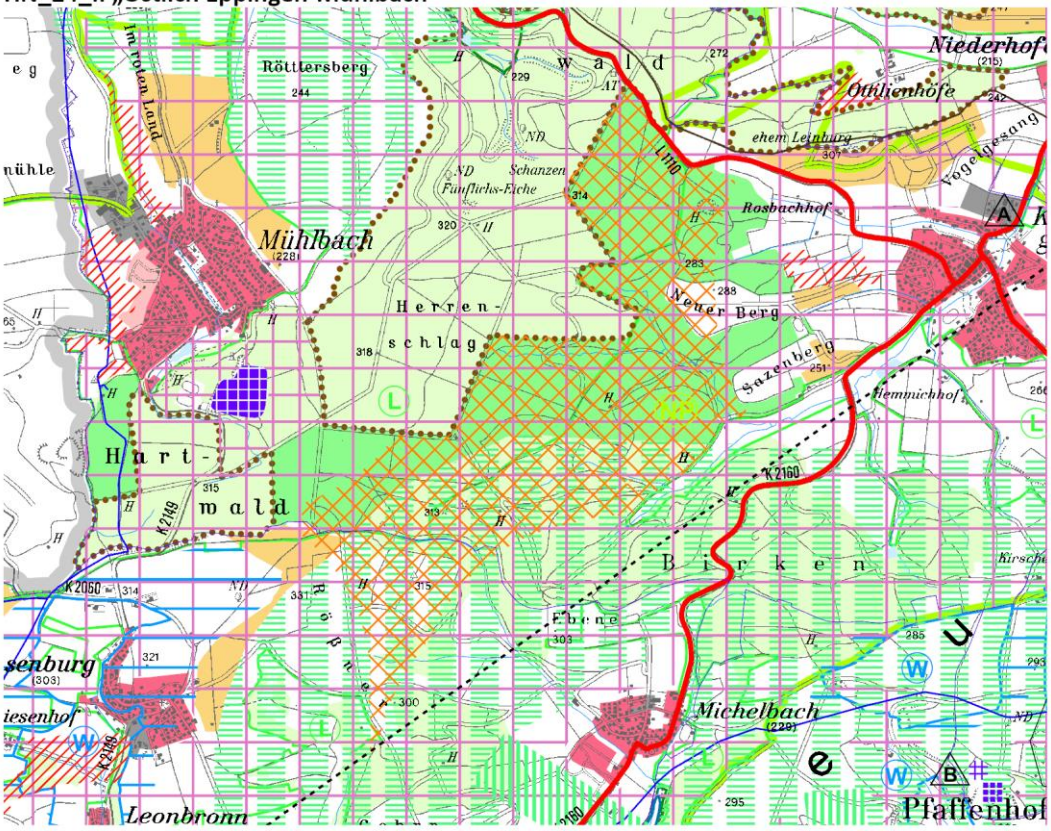

HN_25_II „Nordwestlich Lauffen am Neckar"

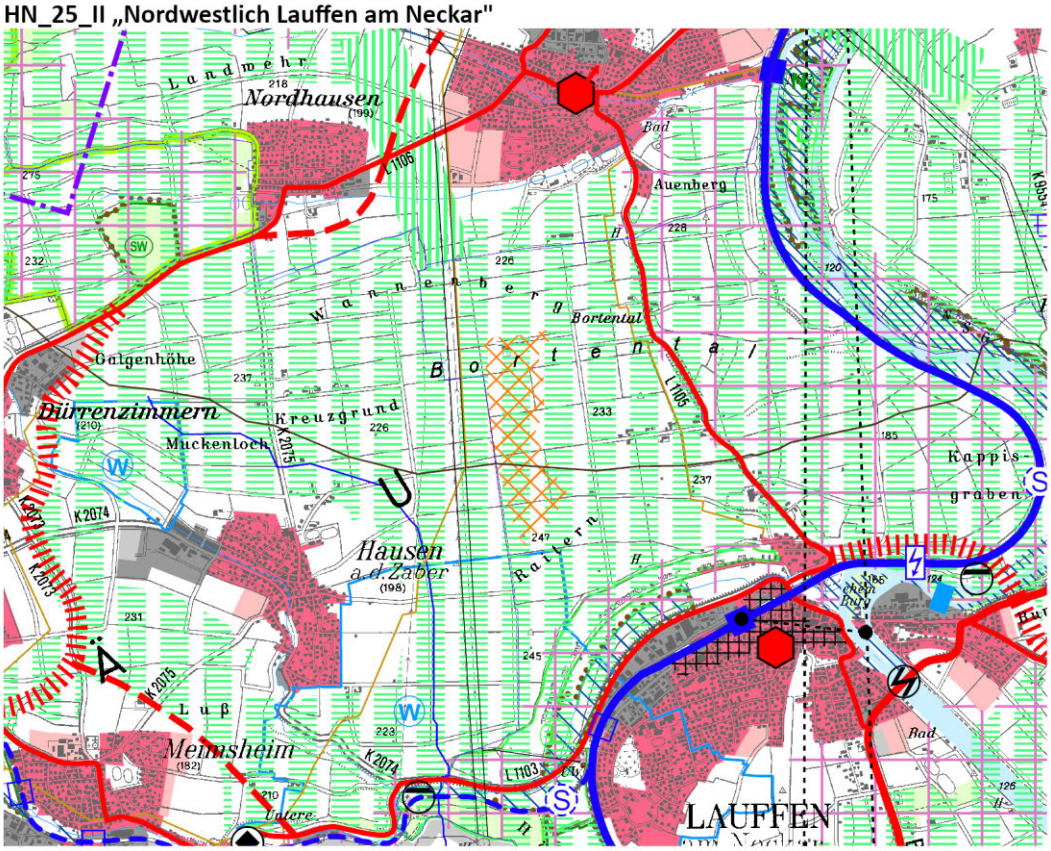

HN_26_II „Östlich Wüstenrot (Kernort)"

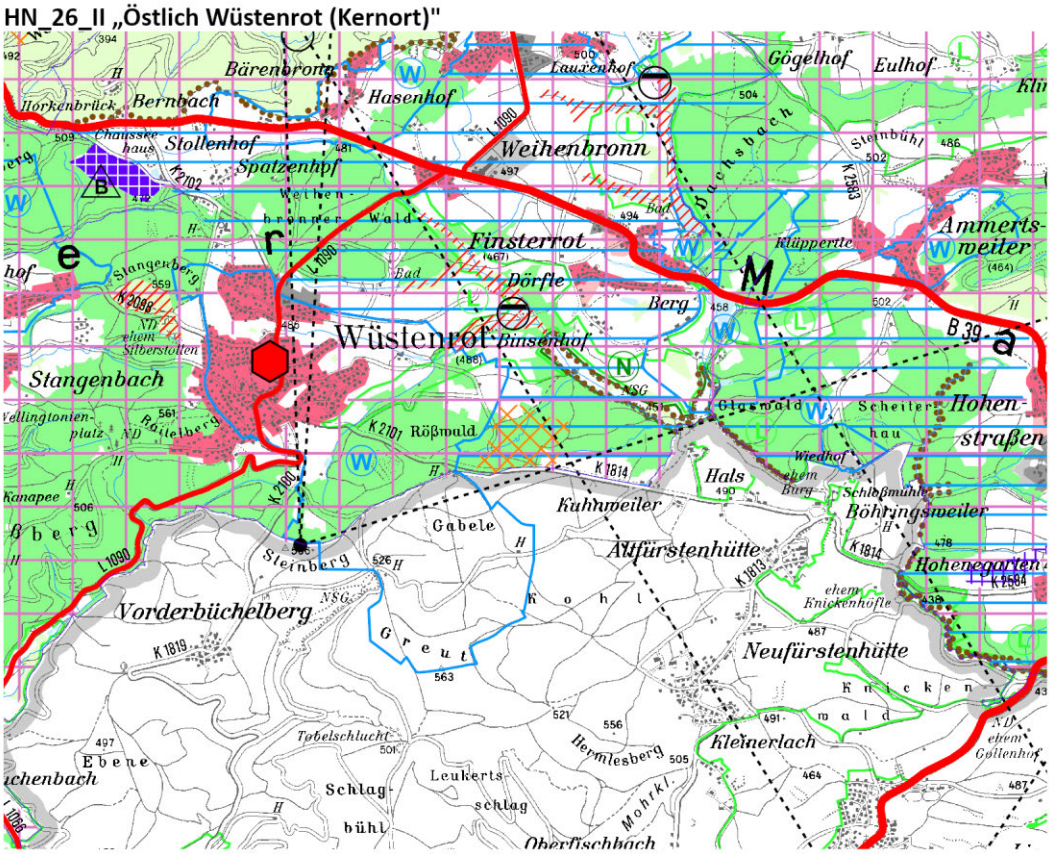

HN_27_II „Östlich Abstatt (Kernort)"

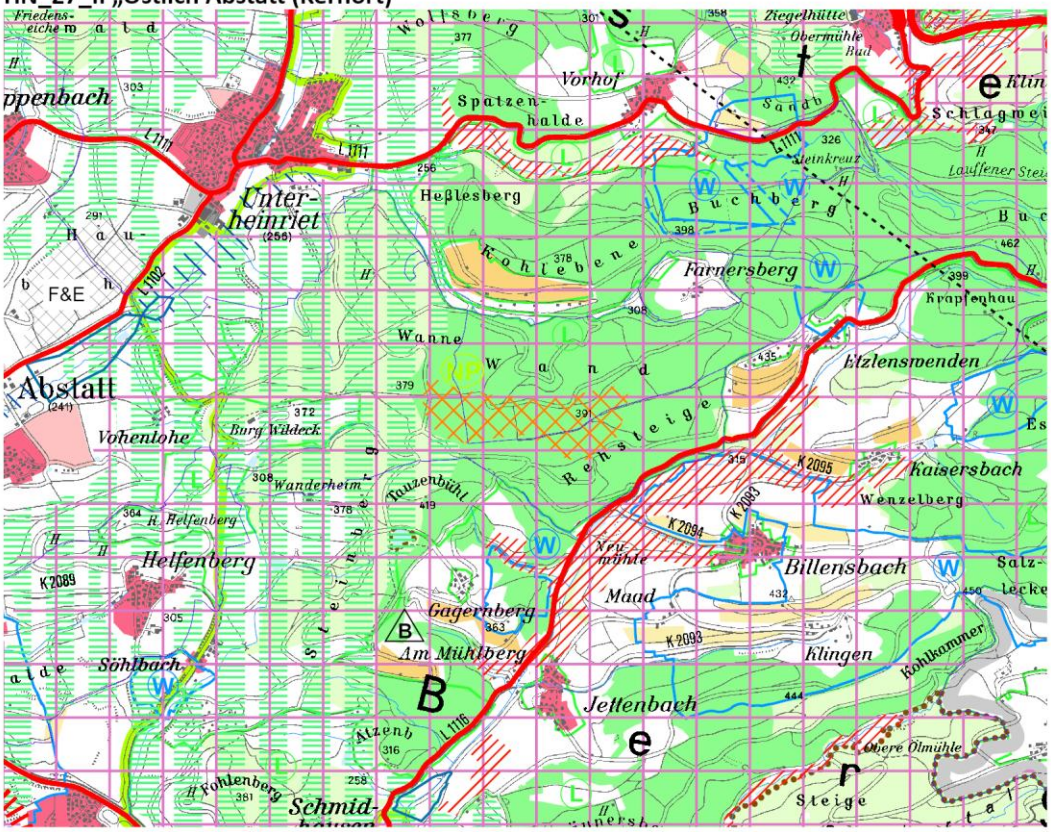

KÜN_01_II „Nördlich Krautheim-Klepsau"

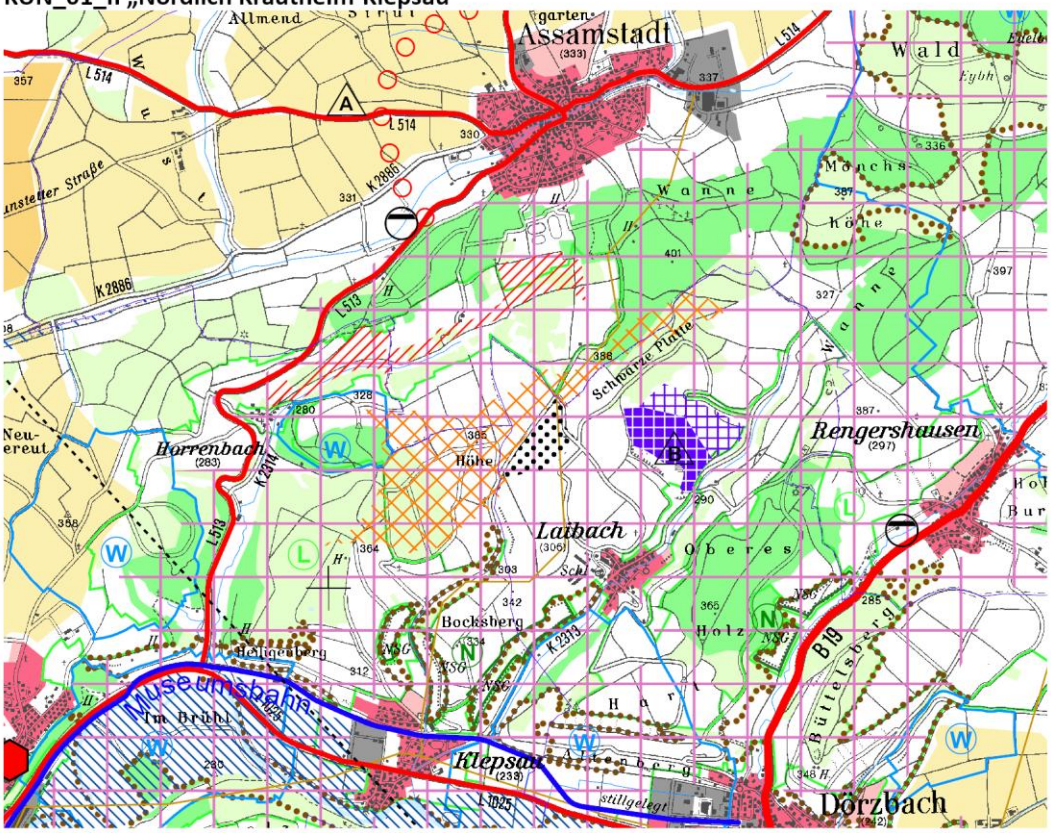

KÜN_02_II „Nordwestlich Krautheim (Kernort)"

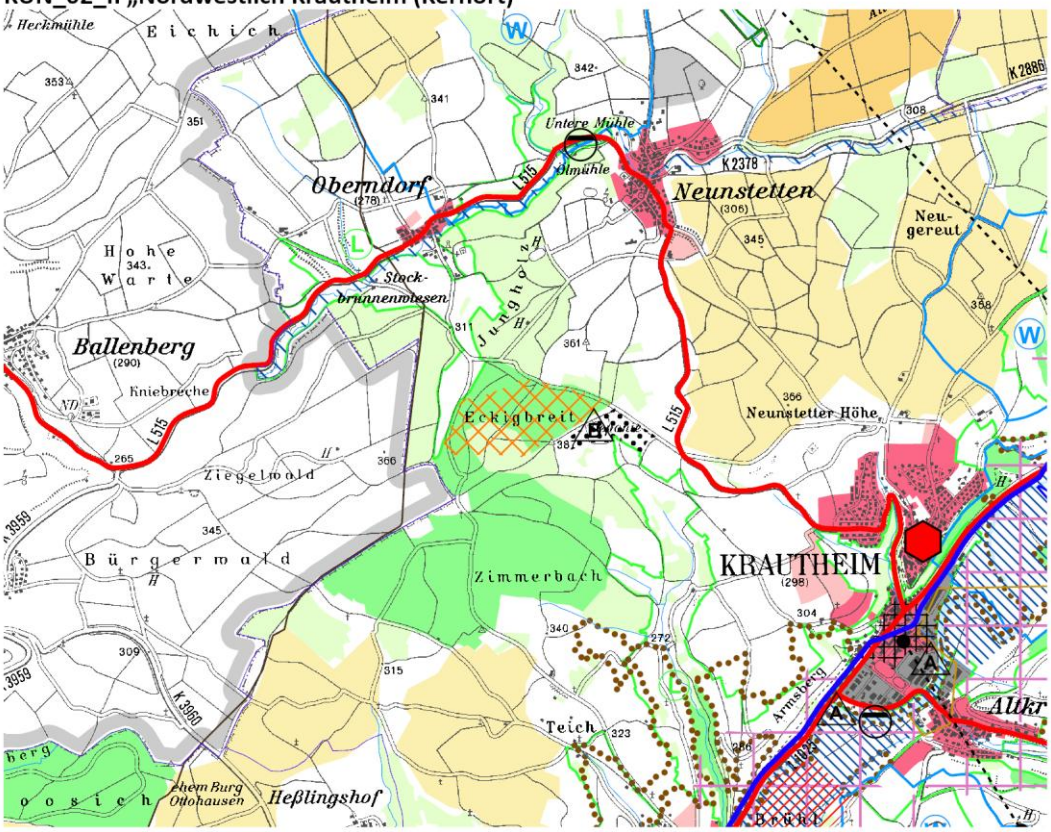

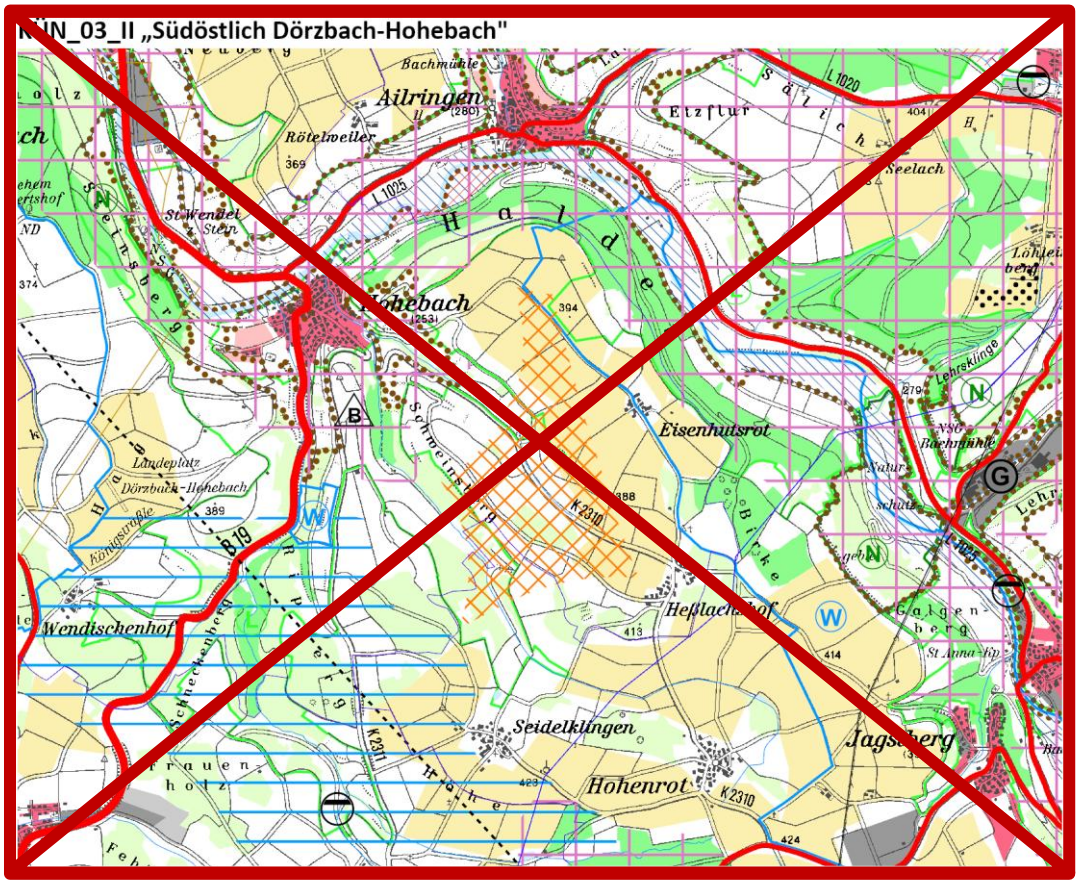

KÜN_04_II „Nordöstlich Ingelfingen-Dörrenzimmern Erweiterung"

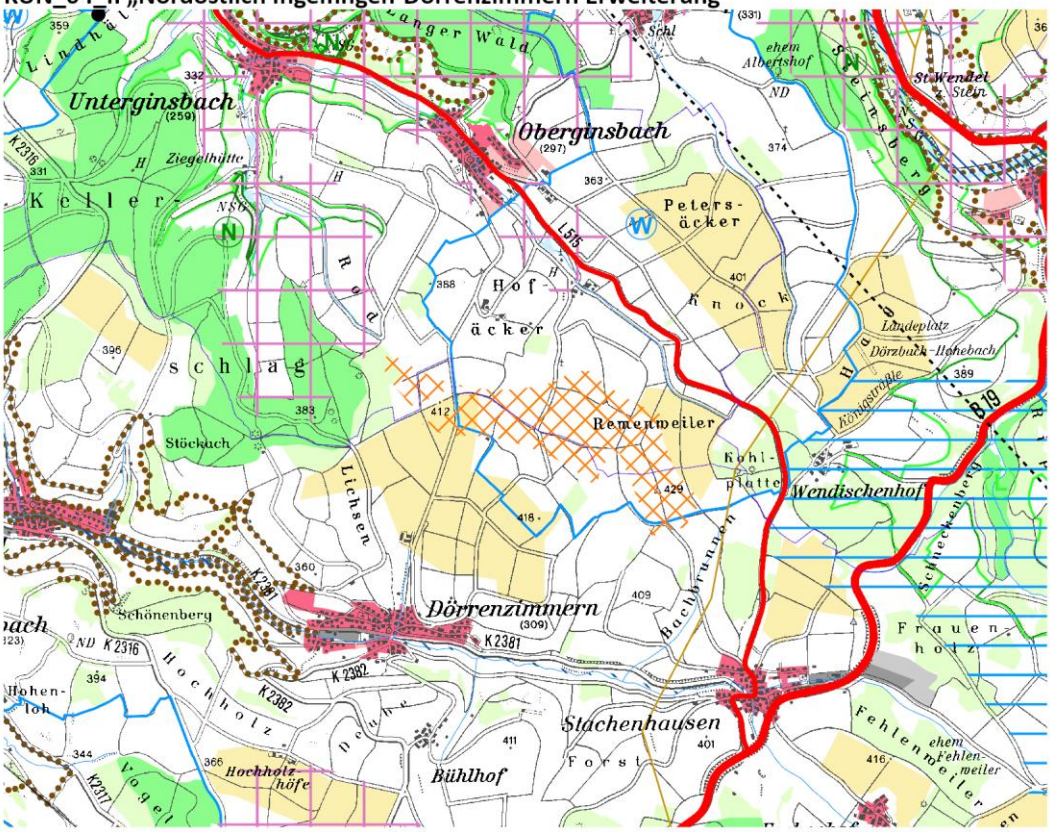

KÜN_05_II „Nördlich Weißbach-Crispenhofen"

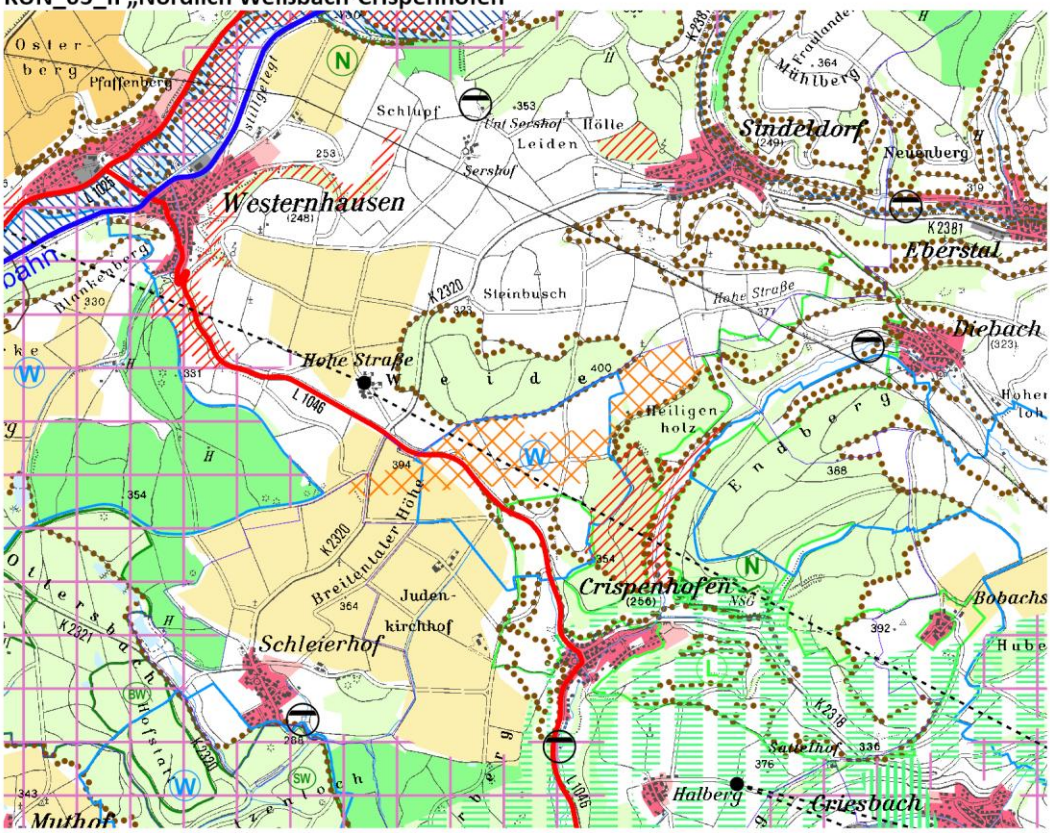

KÜN_06_II „Östlich Kupferzell-Künsbach"

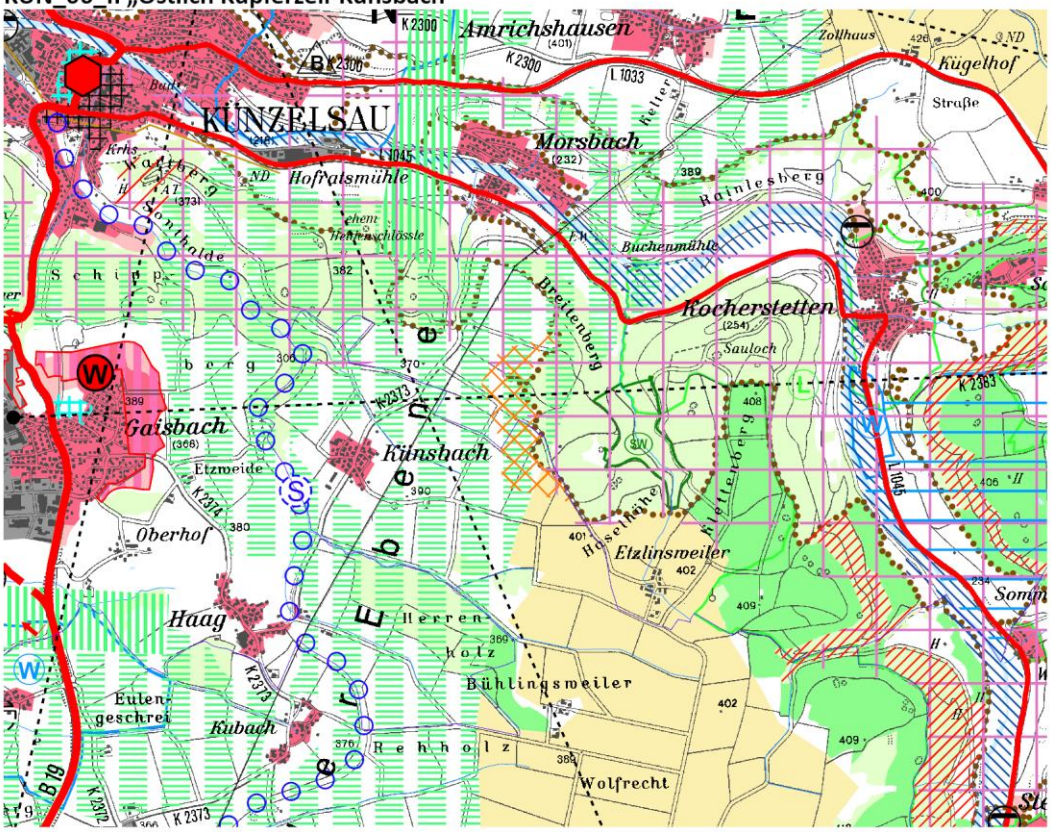

KÜN_07_II „Westlich Zweiflingen-Westernbach"

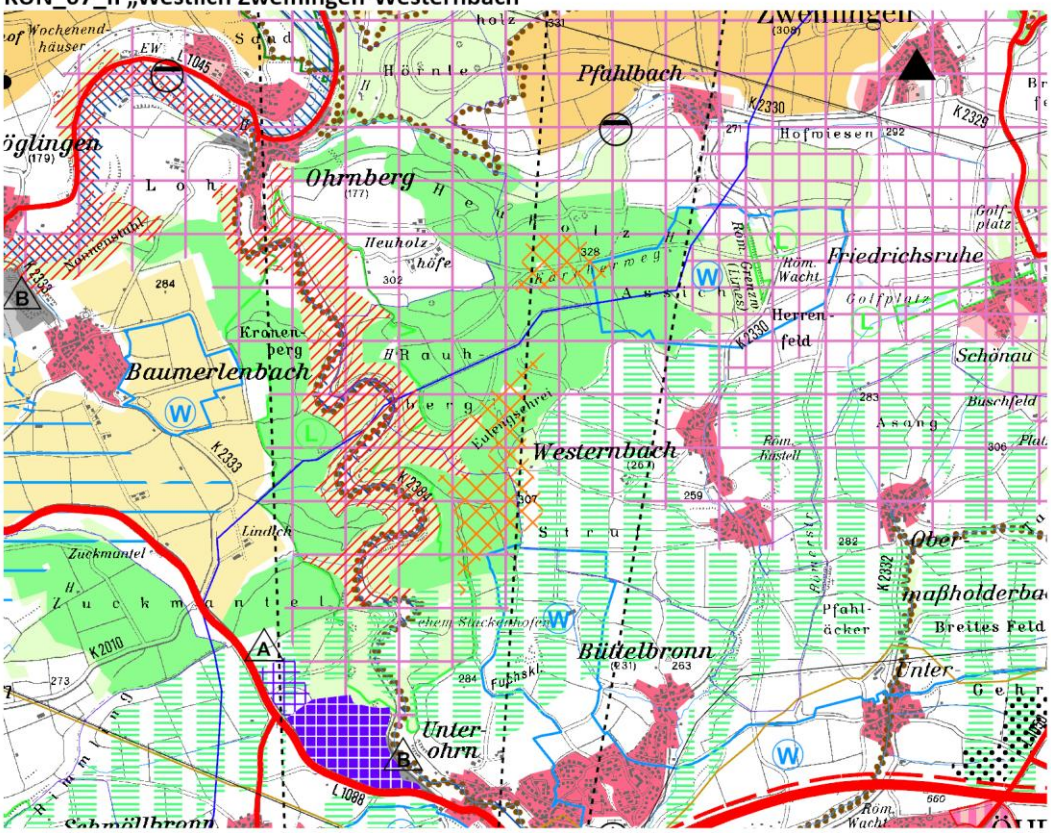

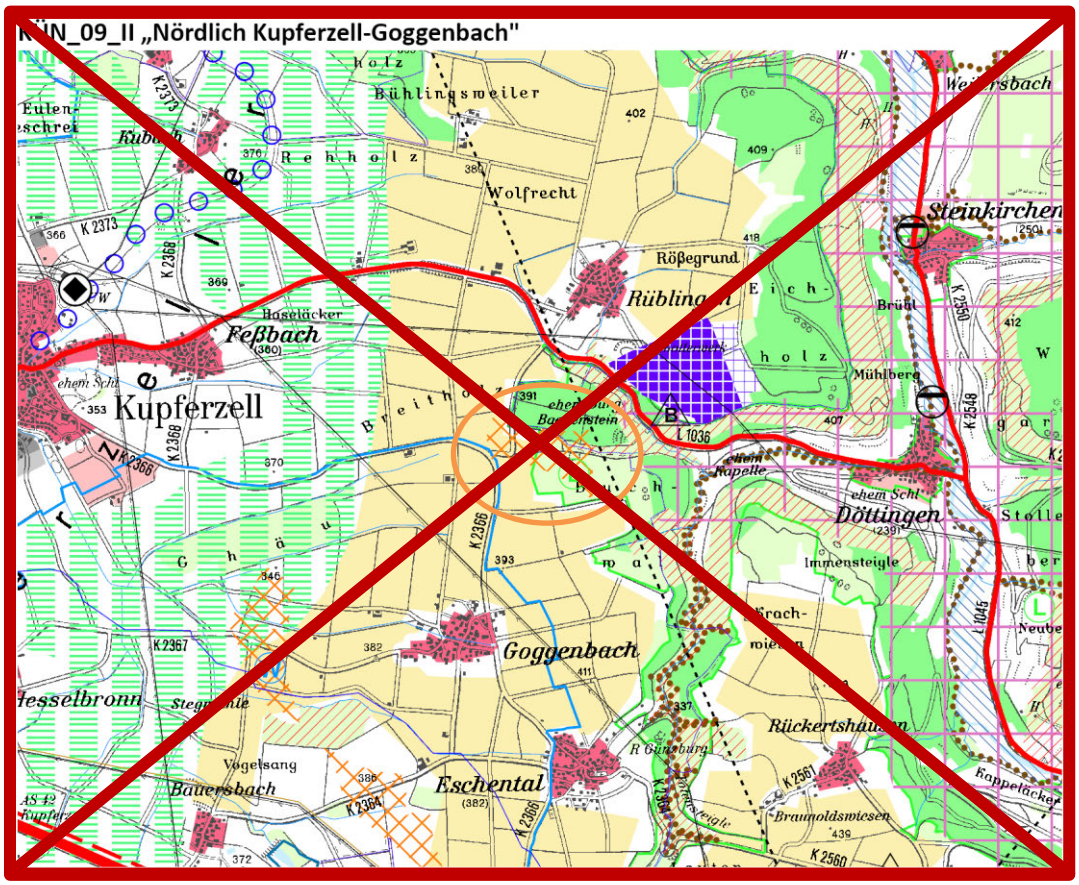
KÜN_09_II „Nördlich Kupferzell-Goggenbach"
Bühlingsweiler
Wolfrecht
Steinkirchen
Röβegrund
Rüblingen
Feßbach
Kupferzell
Döttingen
Goggenbach
Eschental
Vogelsang
Bauersbach
Hesselbronn
Rückertshausen
Krachwiesen
Immensteigle
Braunoldswiesen
Kappelacker
Mühlberg
Brühl
Baselacker
Breitholz
Rehholz
Eichholz
Neubau
Stollenberg
Bachenstein
Kapelle
Stegmühle
Neuhof
K 2313
K 2366
K 2367
K 2368
K 2364
K 2365
K 2561
K 2560
K 2548
K 2356
L 1036
L 1045
B 19

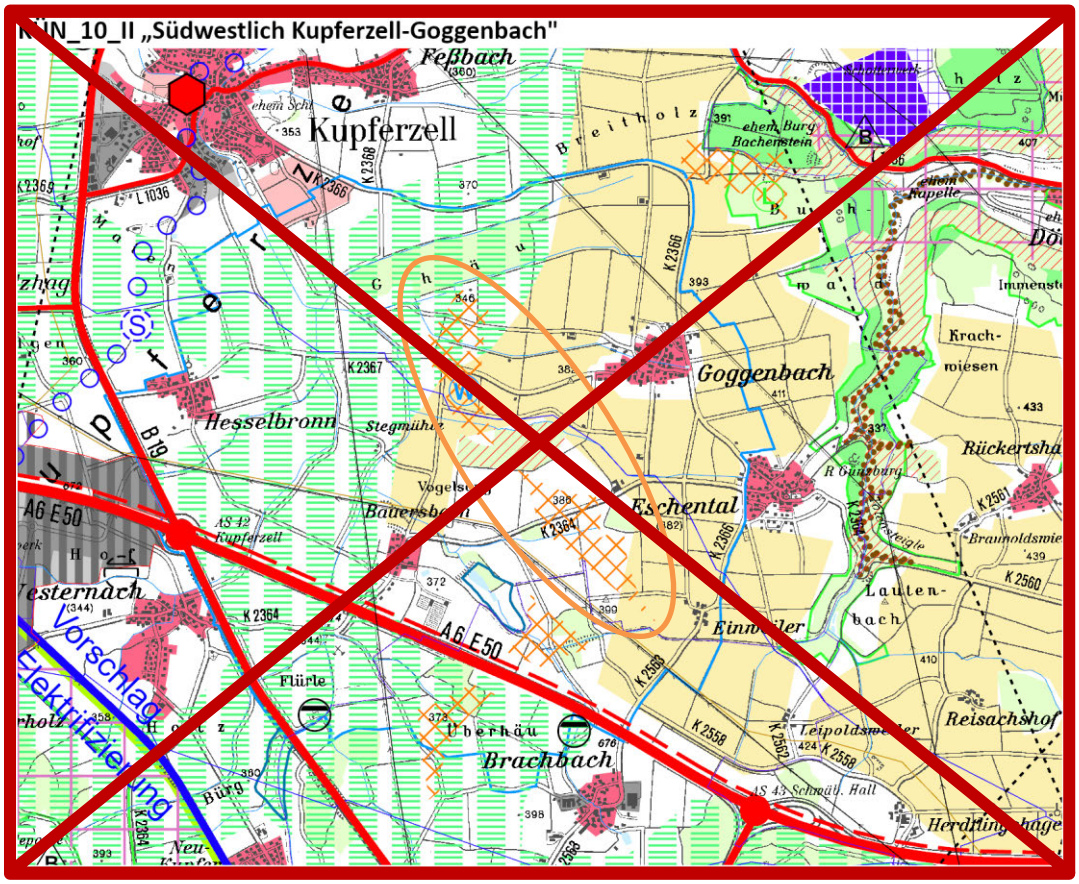
KÜN_10_II „Südwestlich Kupferzell-Goggenbach"
Feßbach
Kupferzell
Goggenbach
Eschental
Hesselbronn
Vogelsang
Bauersbach
Brachbach
Fürle
Überhau
Lautenbach
Einweiler
Reisachshof
Herdtlinghäge
Vesternach
Vorschlag Elektrifizierung
A6 E50
AS 42 Kupferzell
AS 43 Schwäb. Hall
B 19
Breitholz
Bachenstein
Kapelle
Krachwiesen
Braunoldswiesen
Rückertsha
Immenste
Stegmühle
Neuhof
K 2367
K 2368
K 2366
K 2364
K 2365
K 2561
K 2560
K 2558
K 2562
L 1036

KÜN_13_II „Östlich Öhringen-Michelbach"

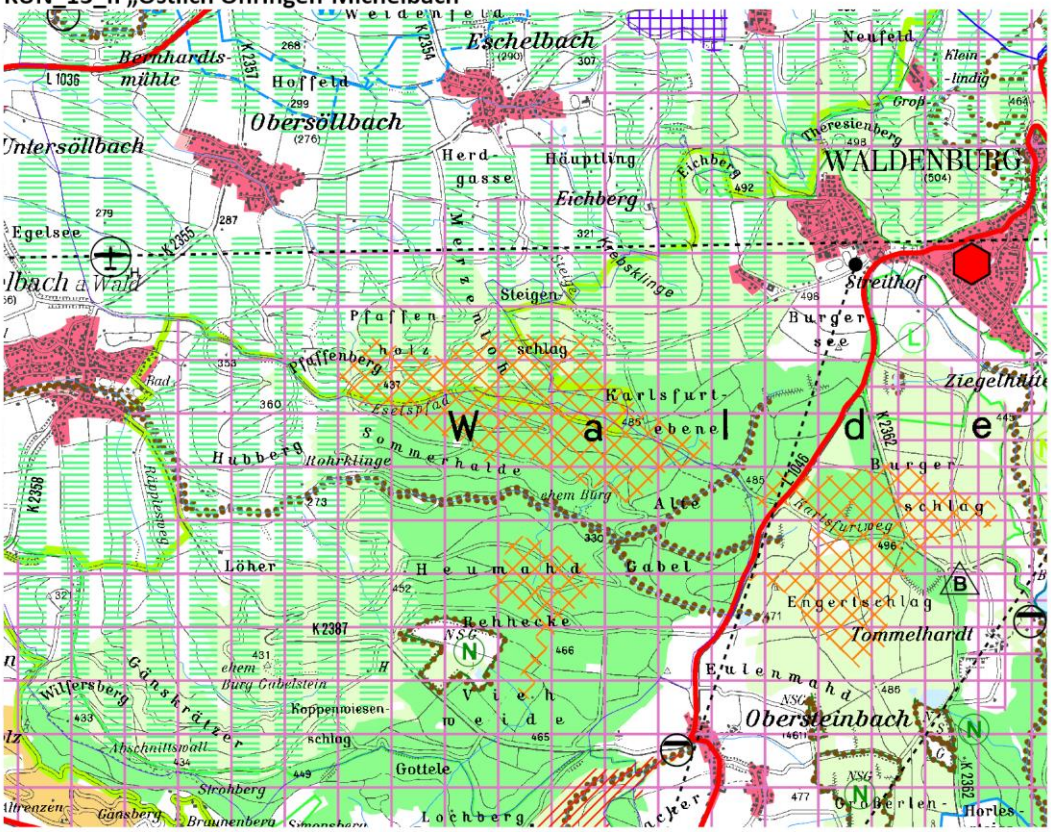

KÜN_14_II „Südlich Waldenburg (Kernort)"

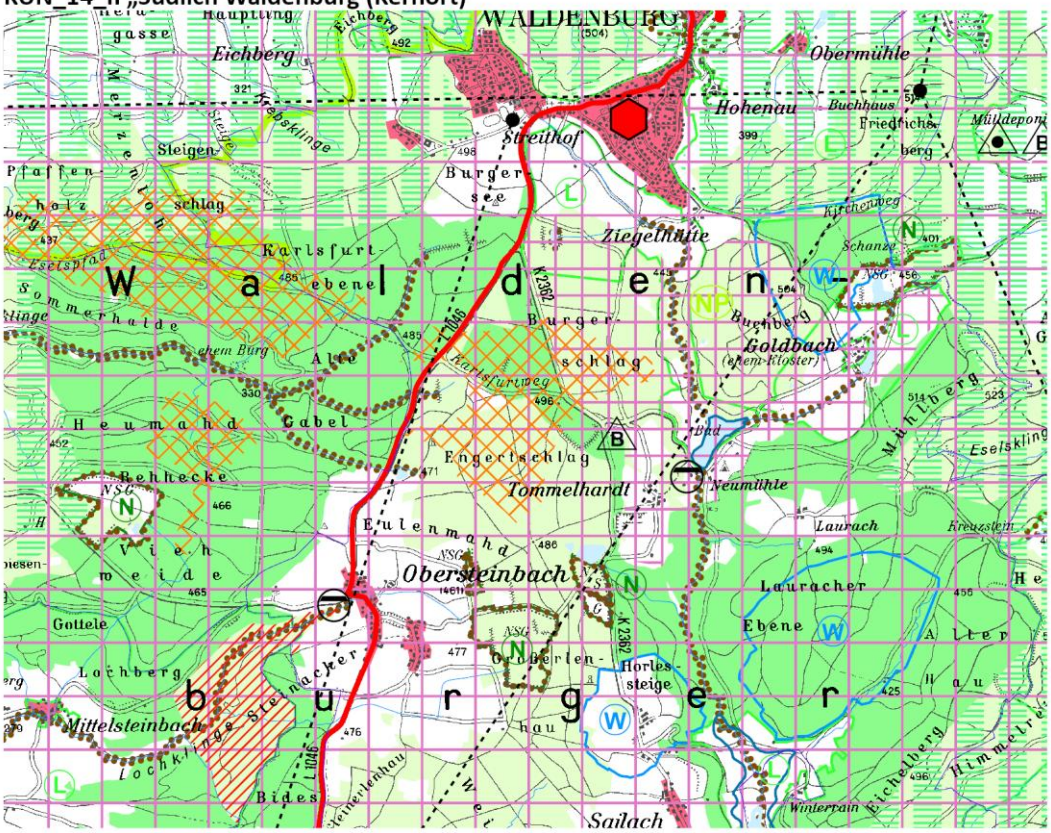

KÜN_15_II „Südöstlich Öhringen-Michelbach"

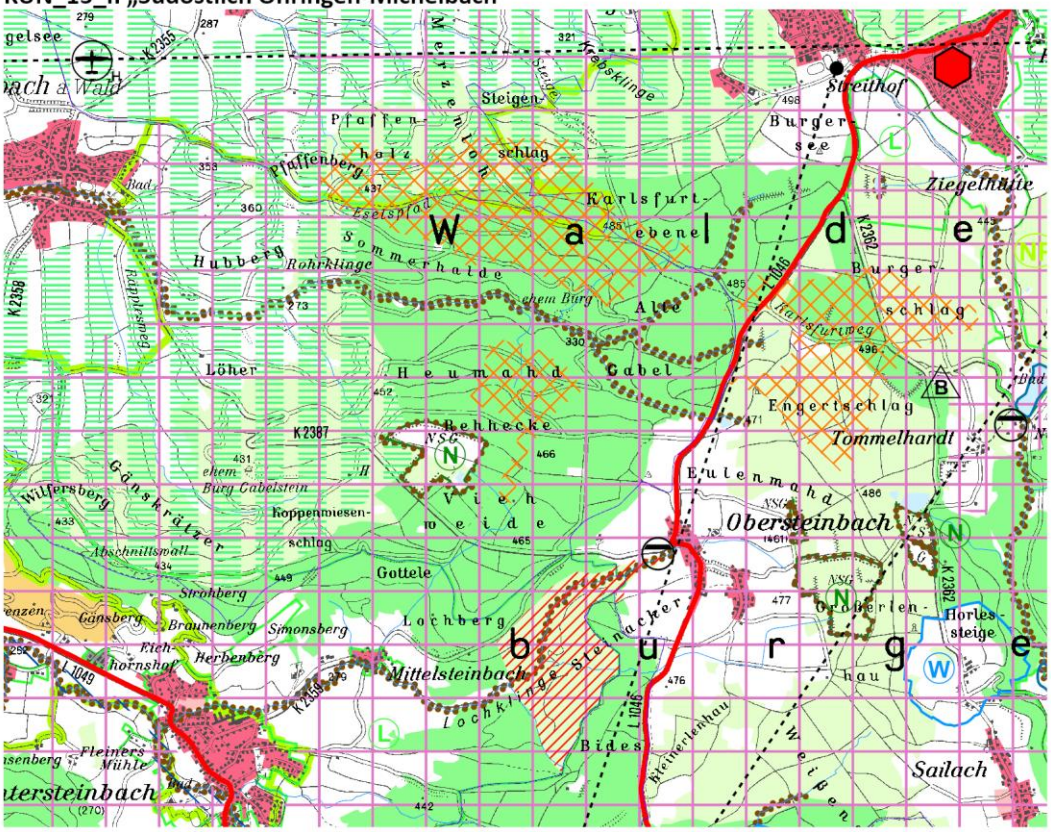

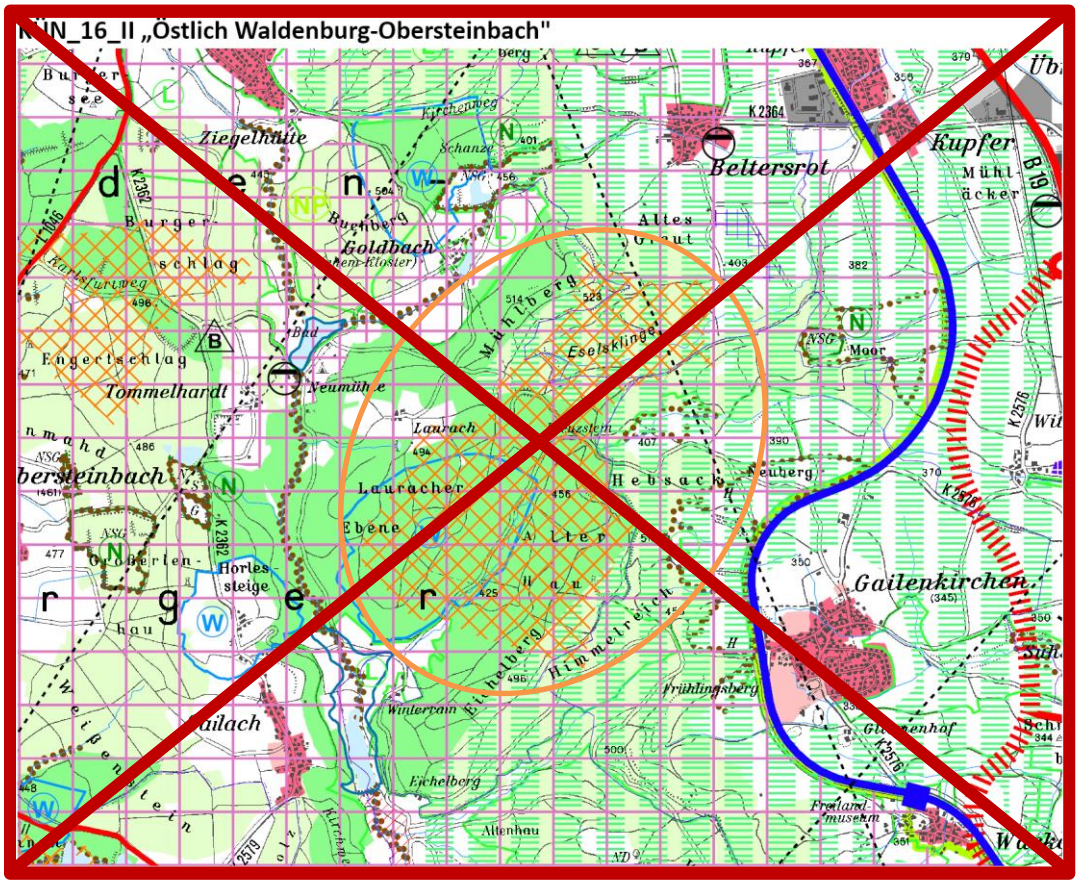

KÜN_17_II „Südlich Pfedelbach-Gleichen"

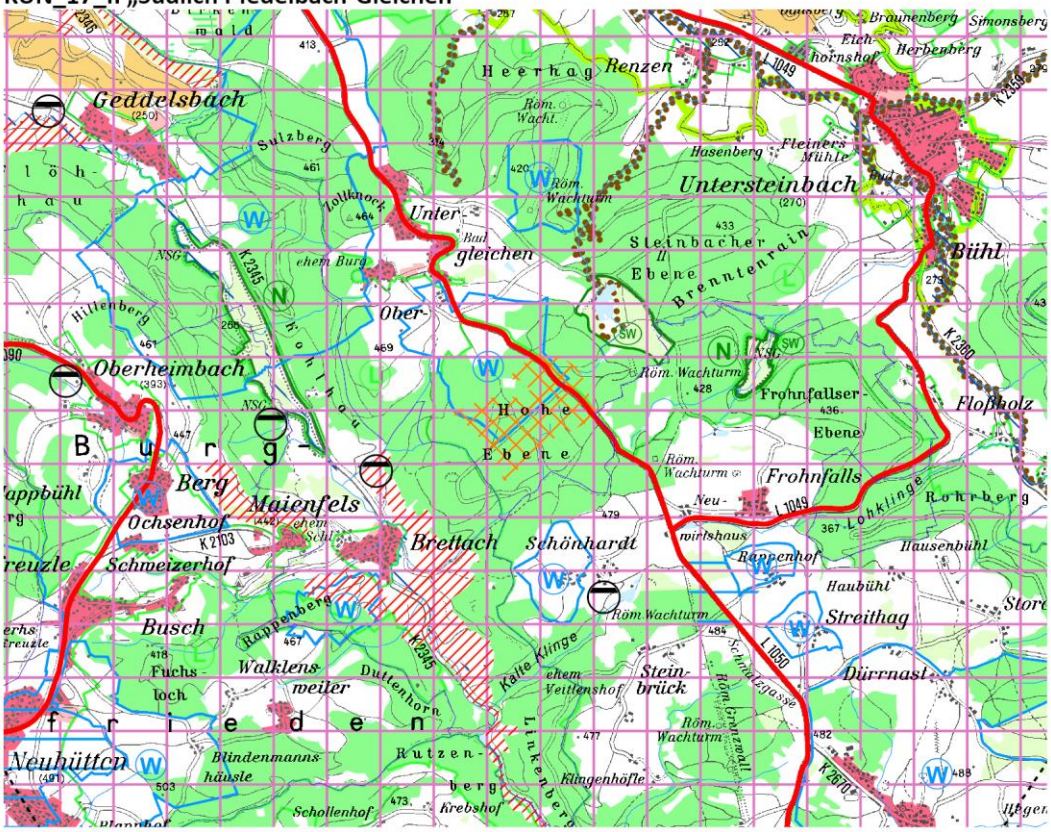

SHA_01_II „Nördlich Rot am See-Kleinansbach"

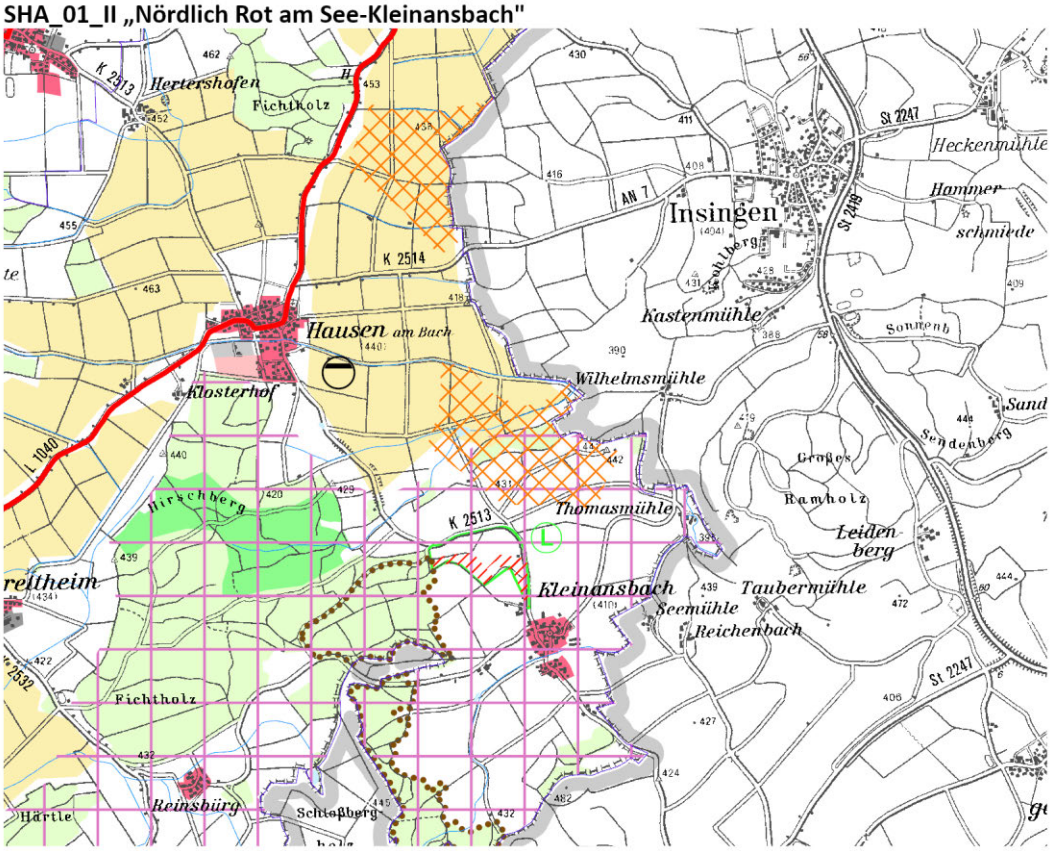

SHA_02_II „Südlich Blaufelden-Billingsbach Erweiterung"

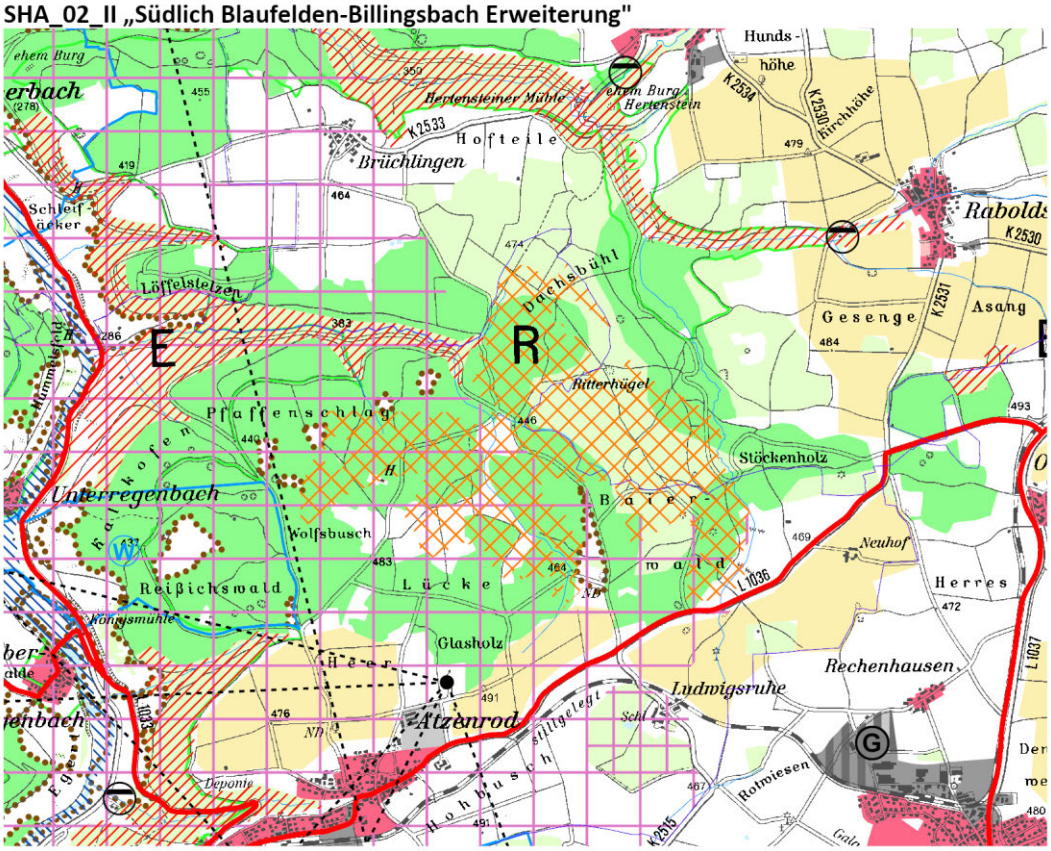

SHA_03_II „Nordwestlich Rot am See (Kernort)"

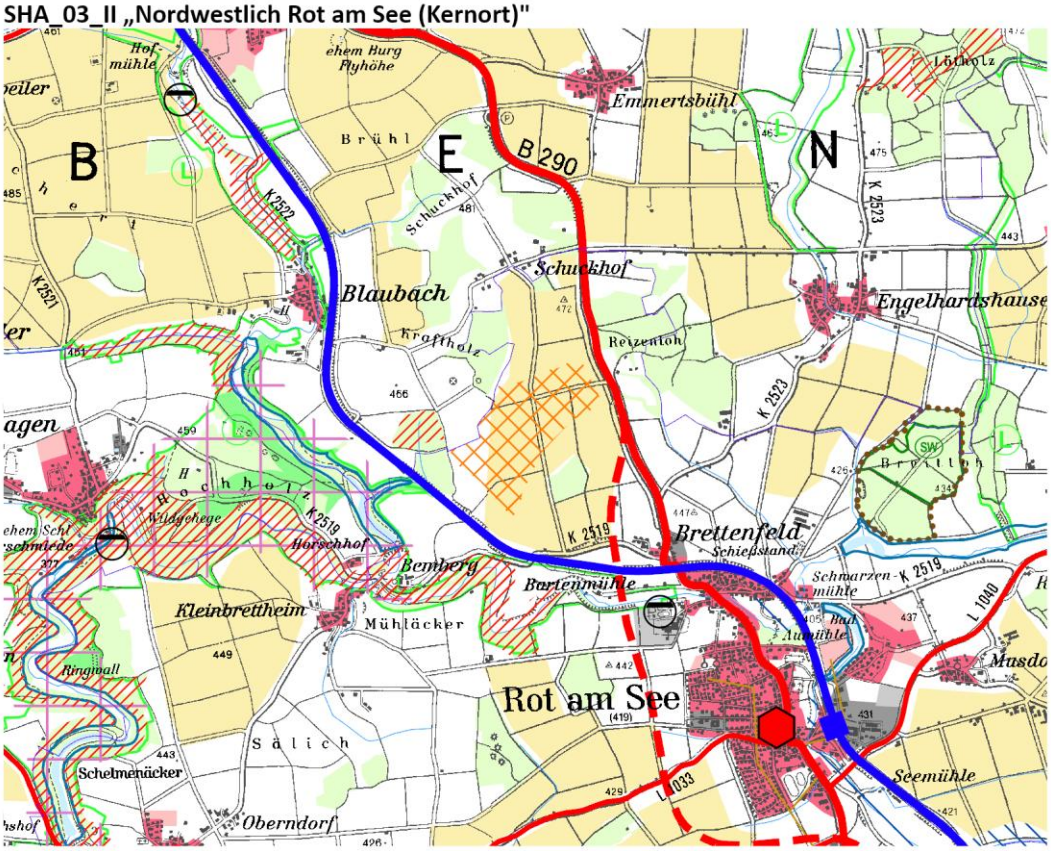

SHA_04_II „Westlich Wallhausen-Limbach"

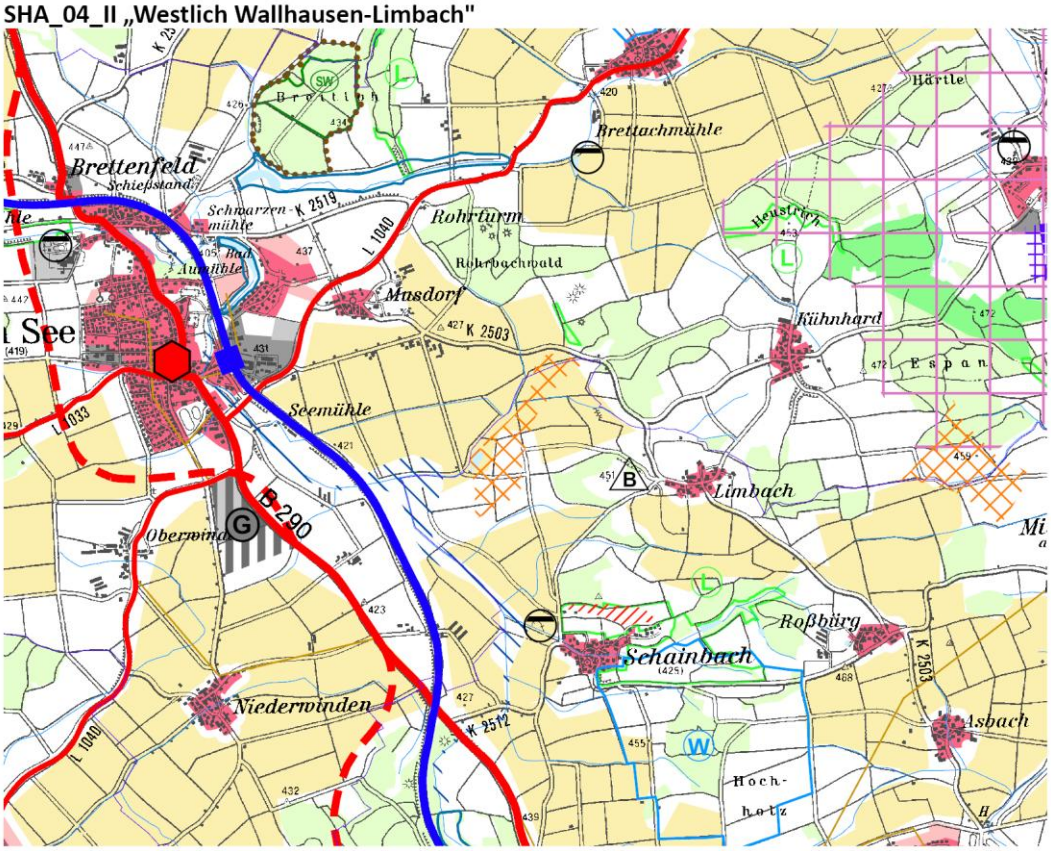

SHA_05_II „Südlich Rot am See-Reubach"

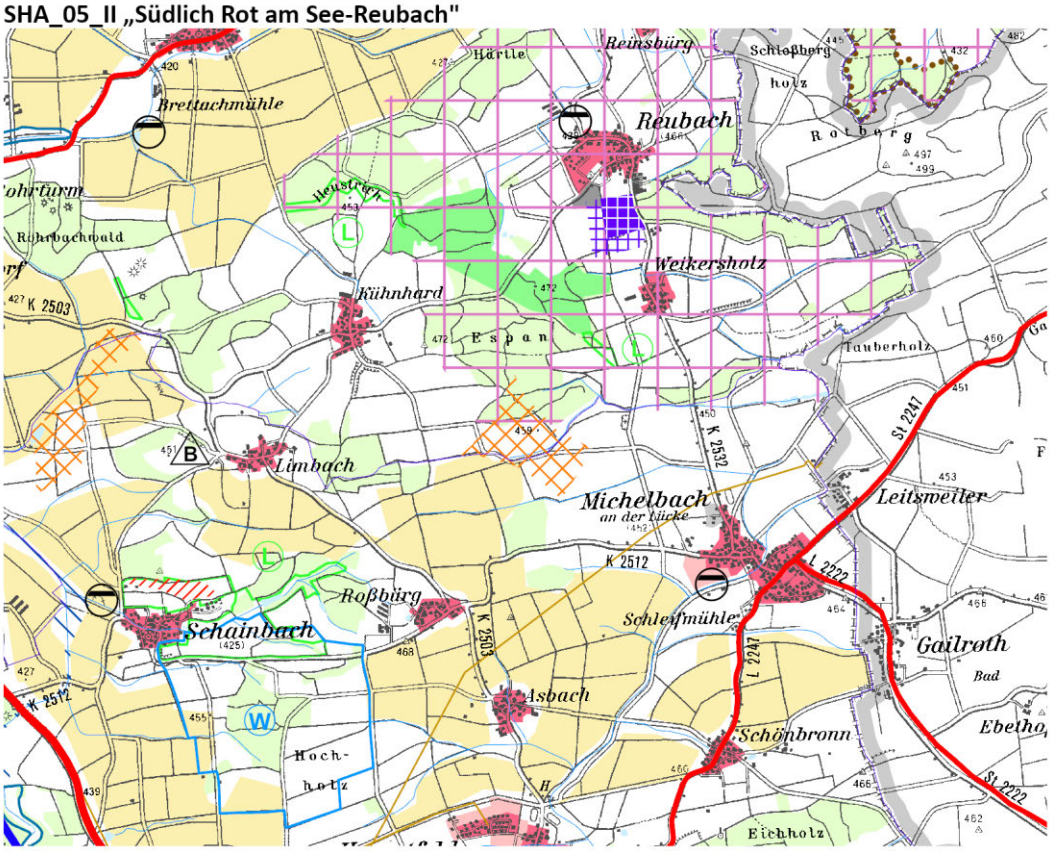

SHA_06_II „Westlich Langenburg-Bächlingen"

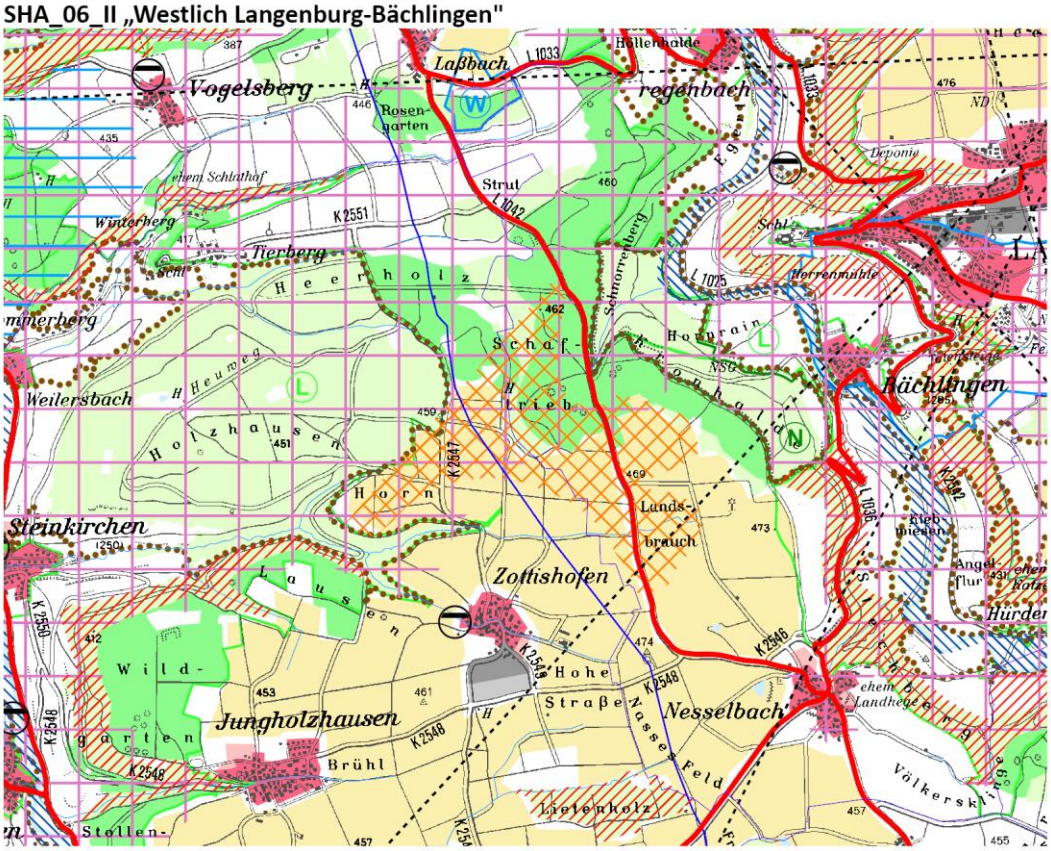

SHA_07_II „Nördlich Kirchberg-Lendsiedel Erweiterung"

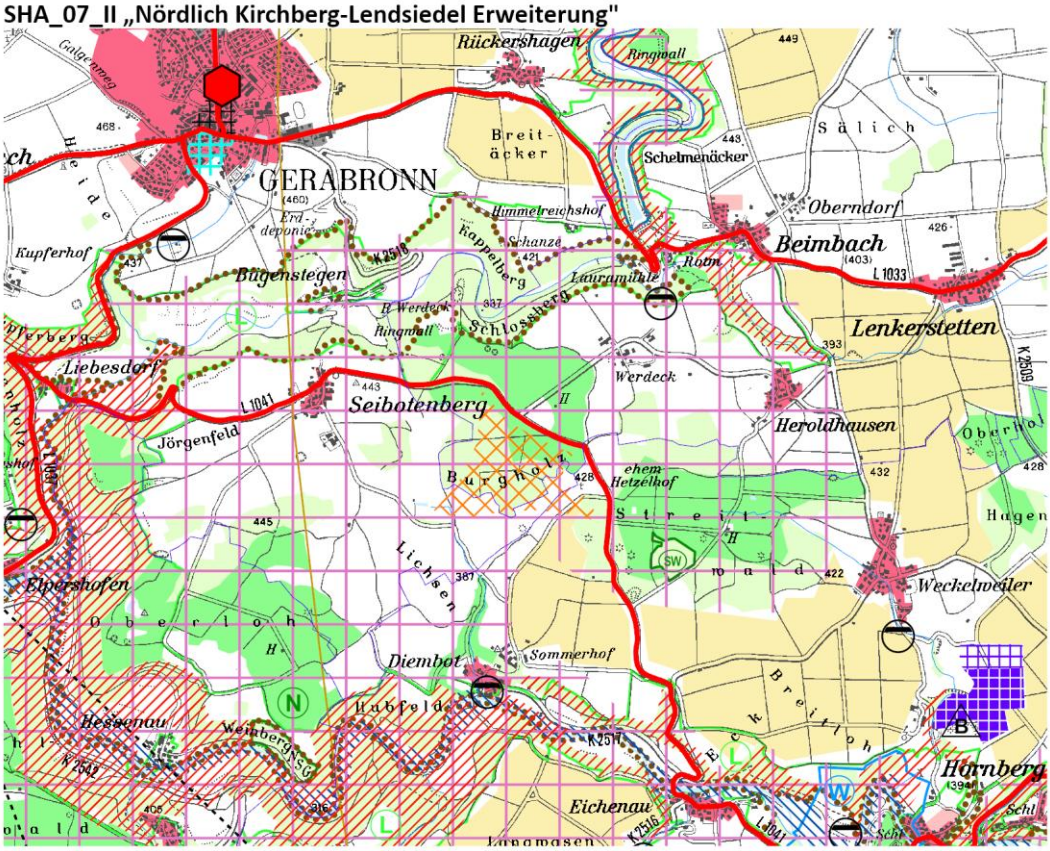

SHA_08_II „Westlich Ilshofen-Ruppertshofen"

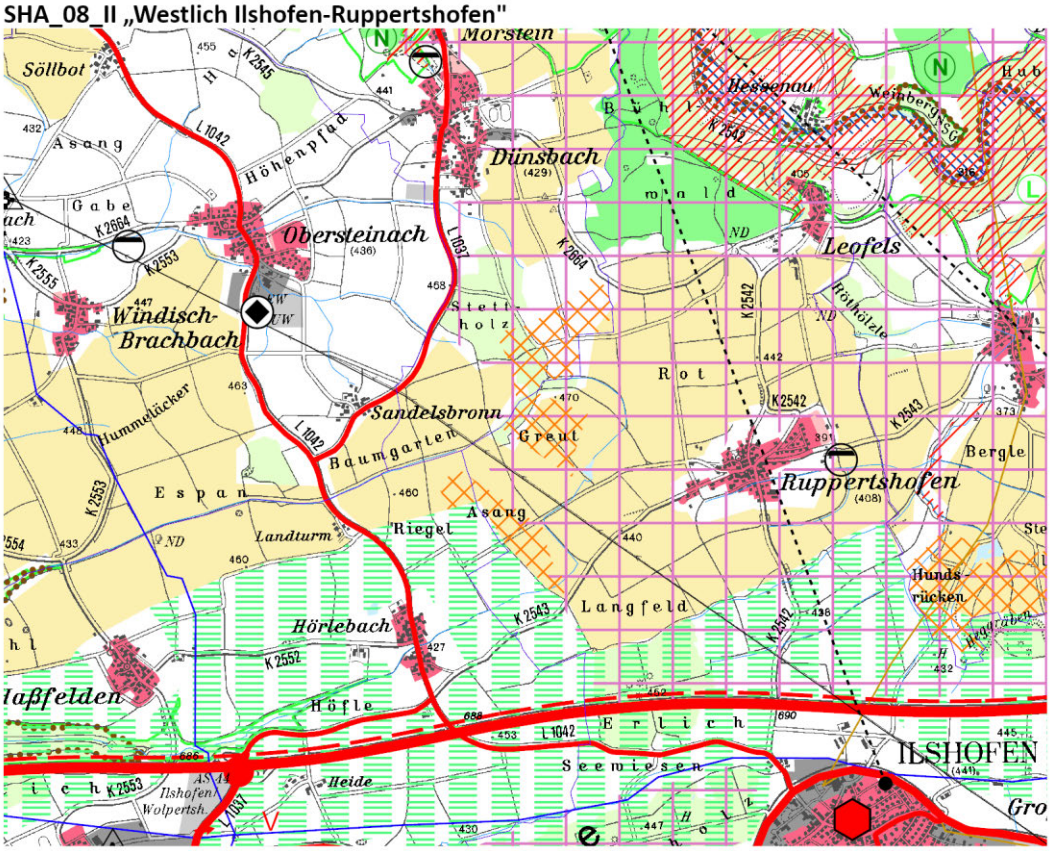

SHA_09_II „Nördlich Untermünkheim-Brachbach"

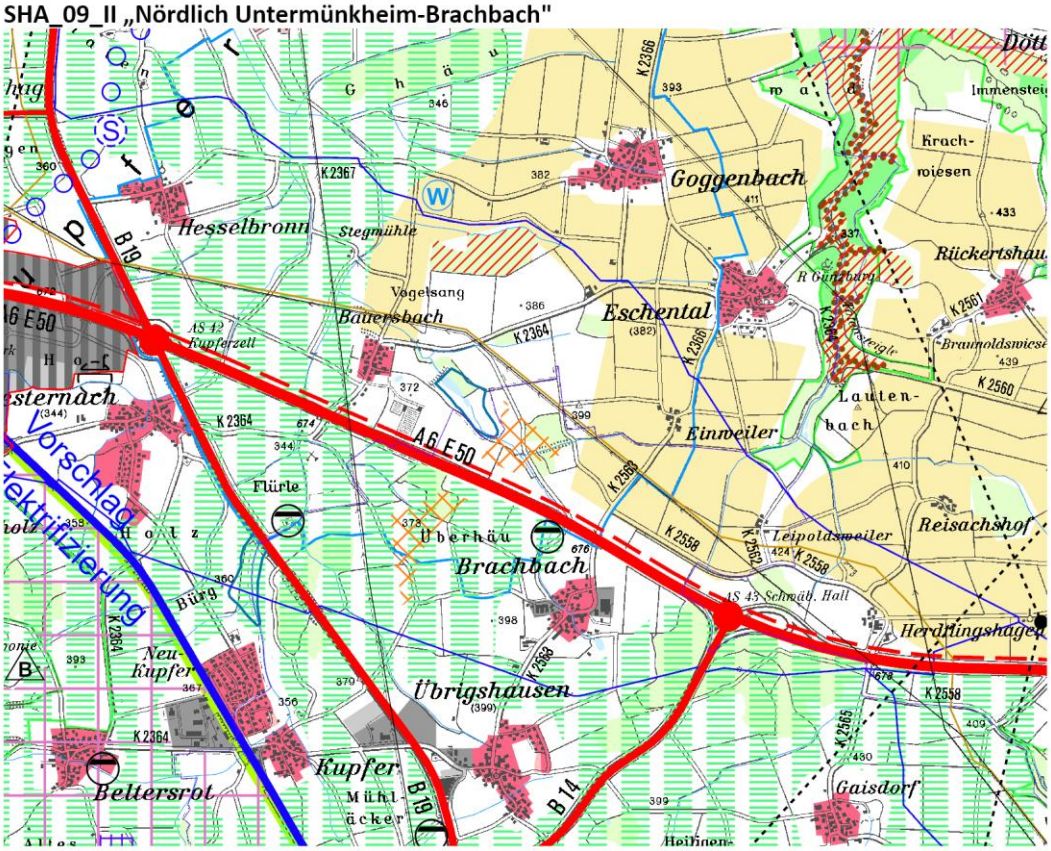

SHA_11_II „Westlich Untermünkheim-Brachbach"

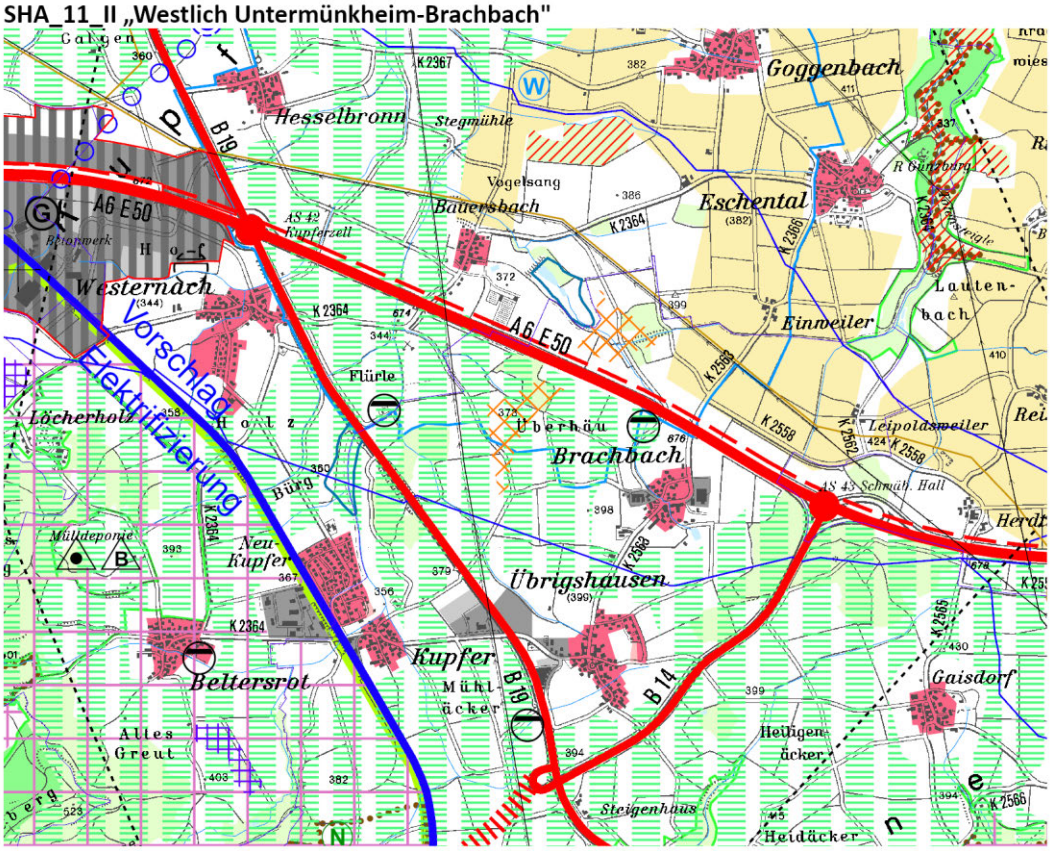

SHA_12_II „Südwestlich Kirchberg-Lendsiedel Erweiterung"

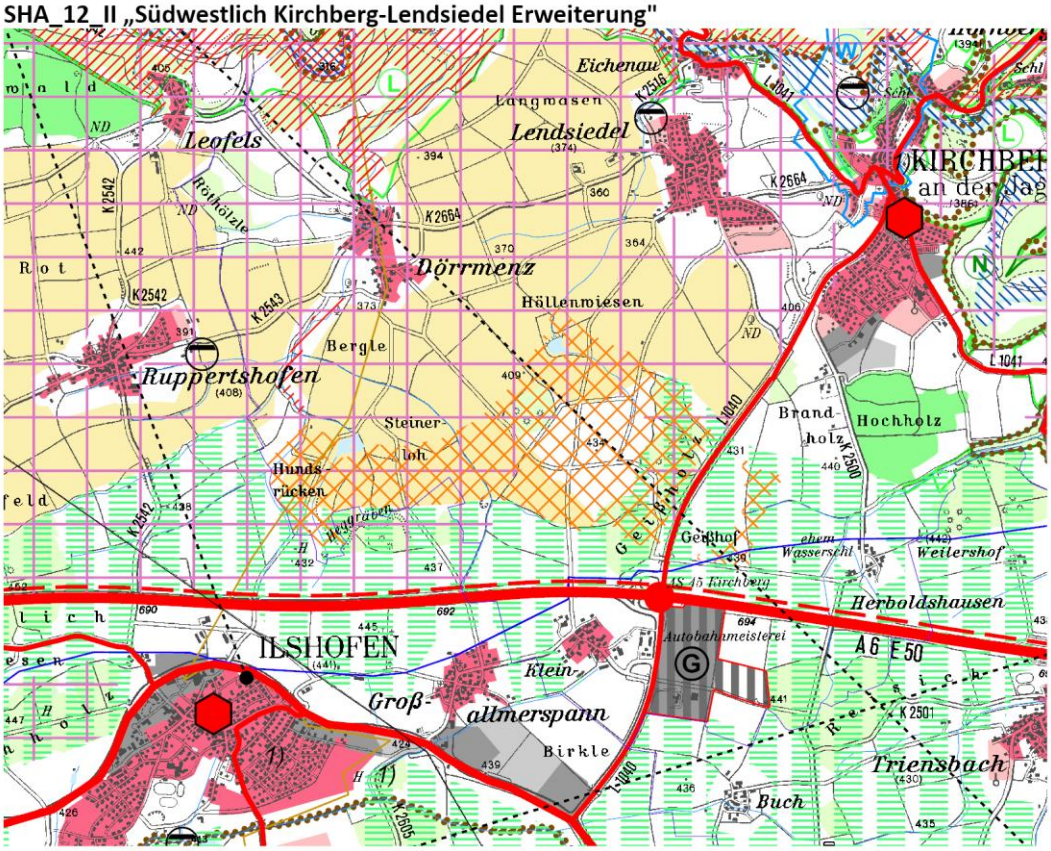

SHA_13_II „Südöstlich Wolpertshausen (Kernort)"

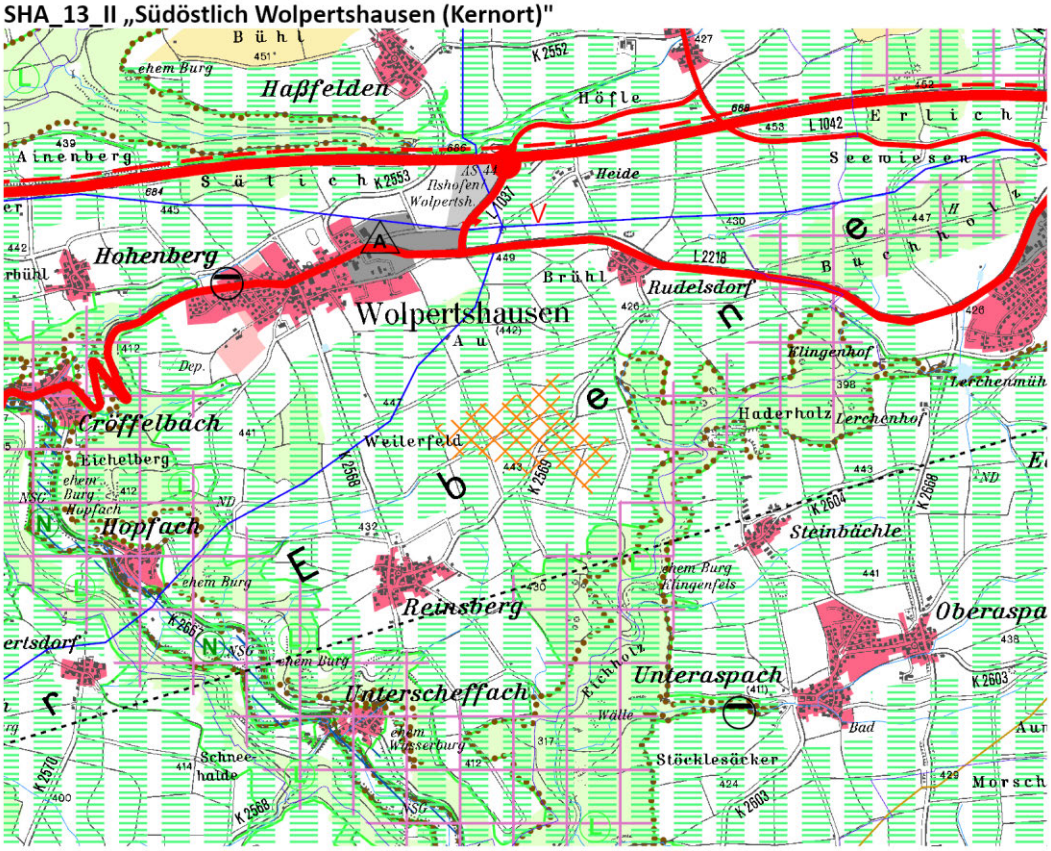

SHA_14_II „Westlich Kreßberg (Kernort)"

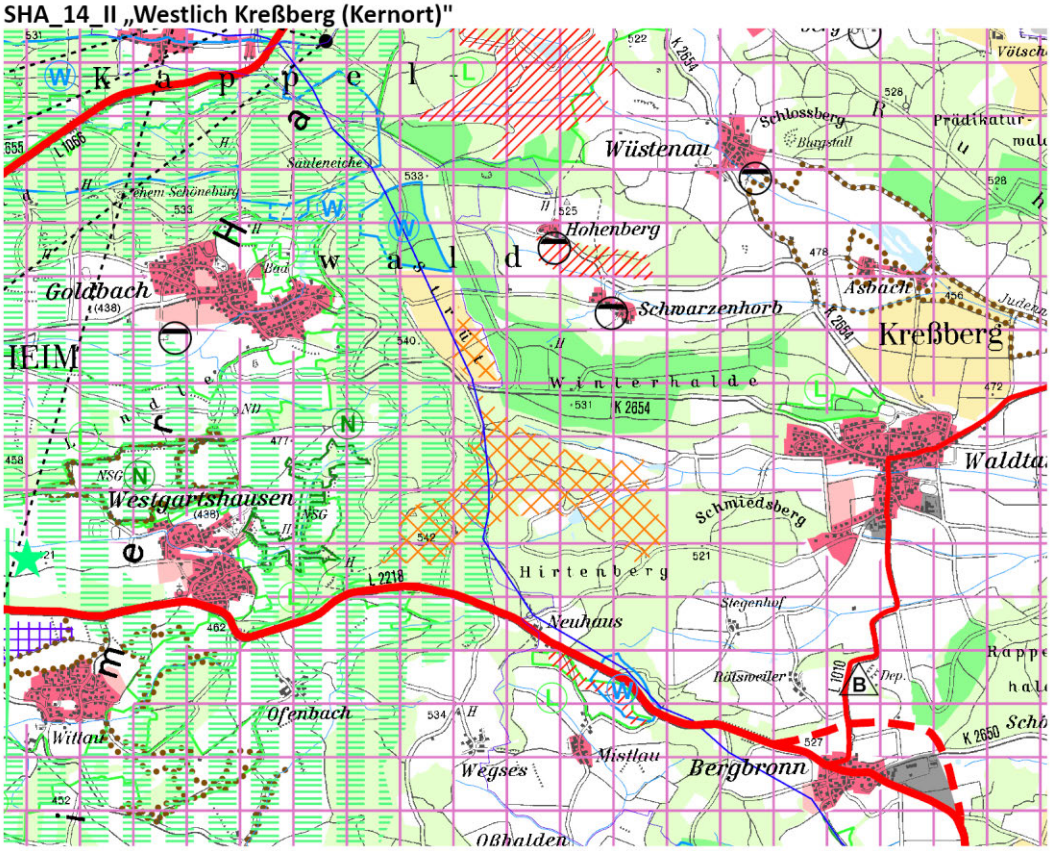

SHA_15_II „Südlich Crailsheim-Maulach"

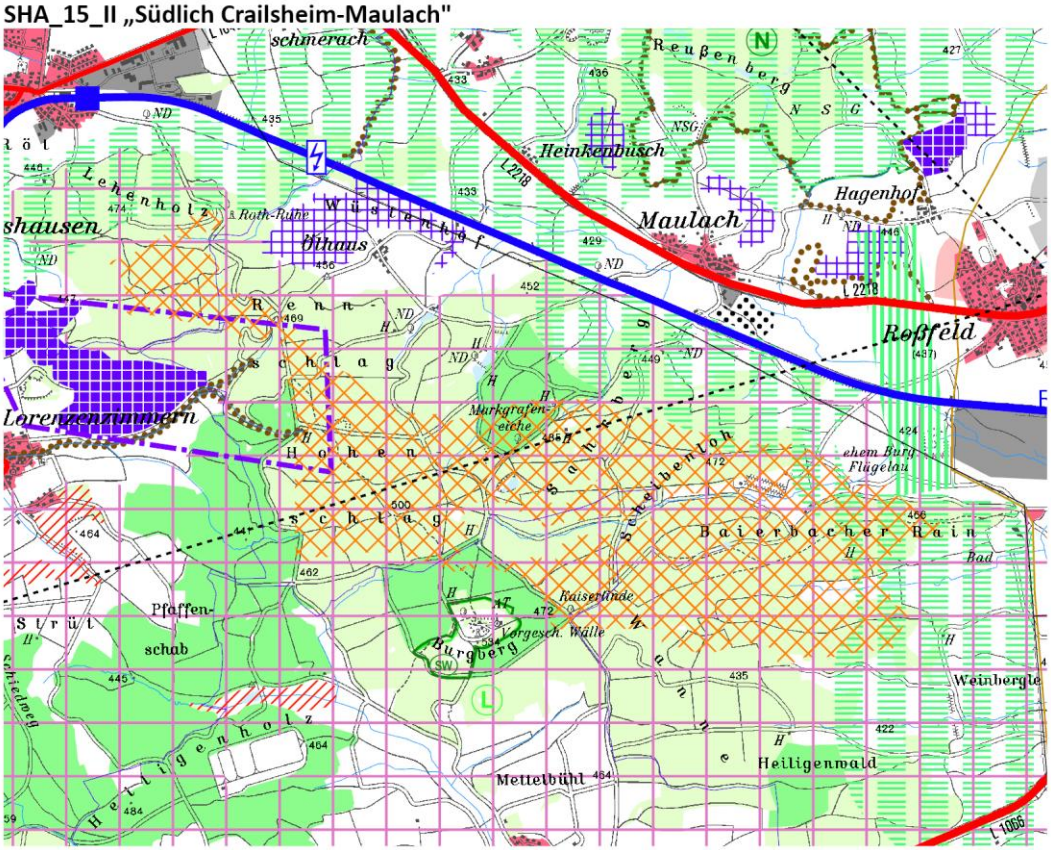

SHA_16_II „Westlich Michelfeld-Gnadental"

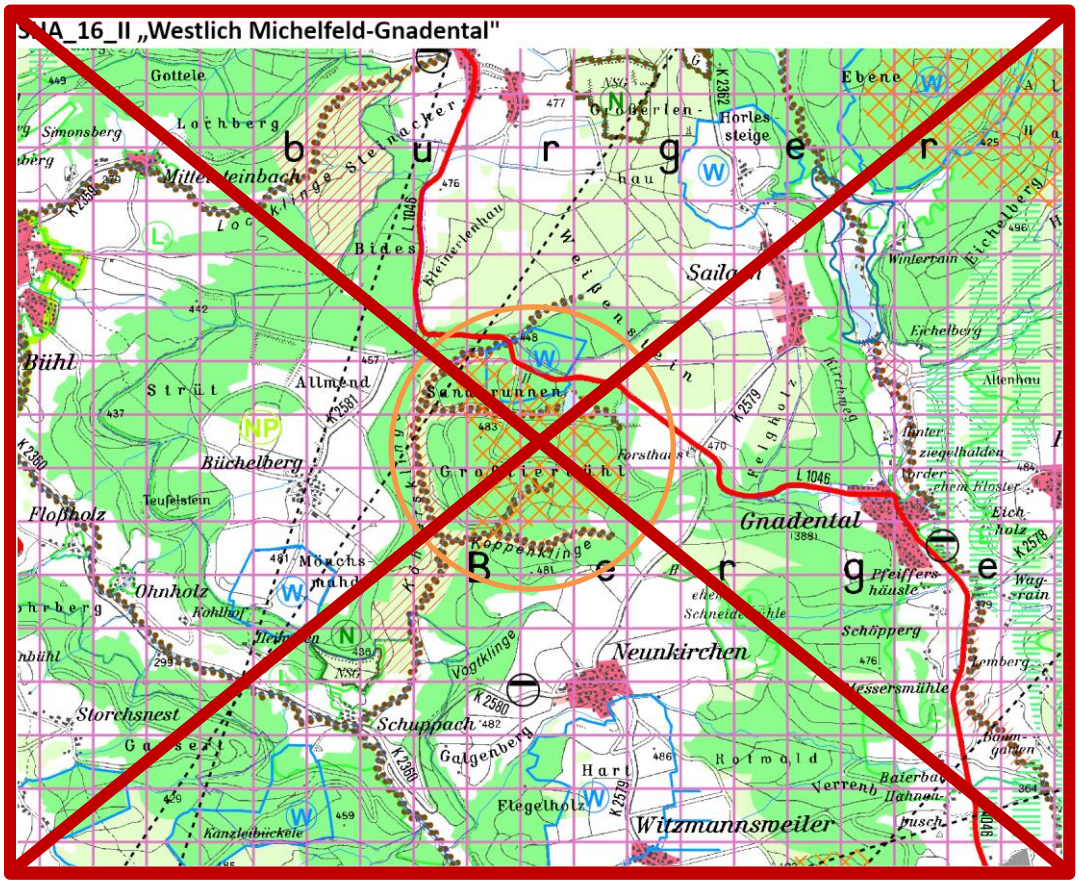

SHA_17_II „Nordwestlich Fichtenau-Wildenstein Erweiterung"

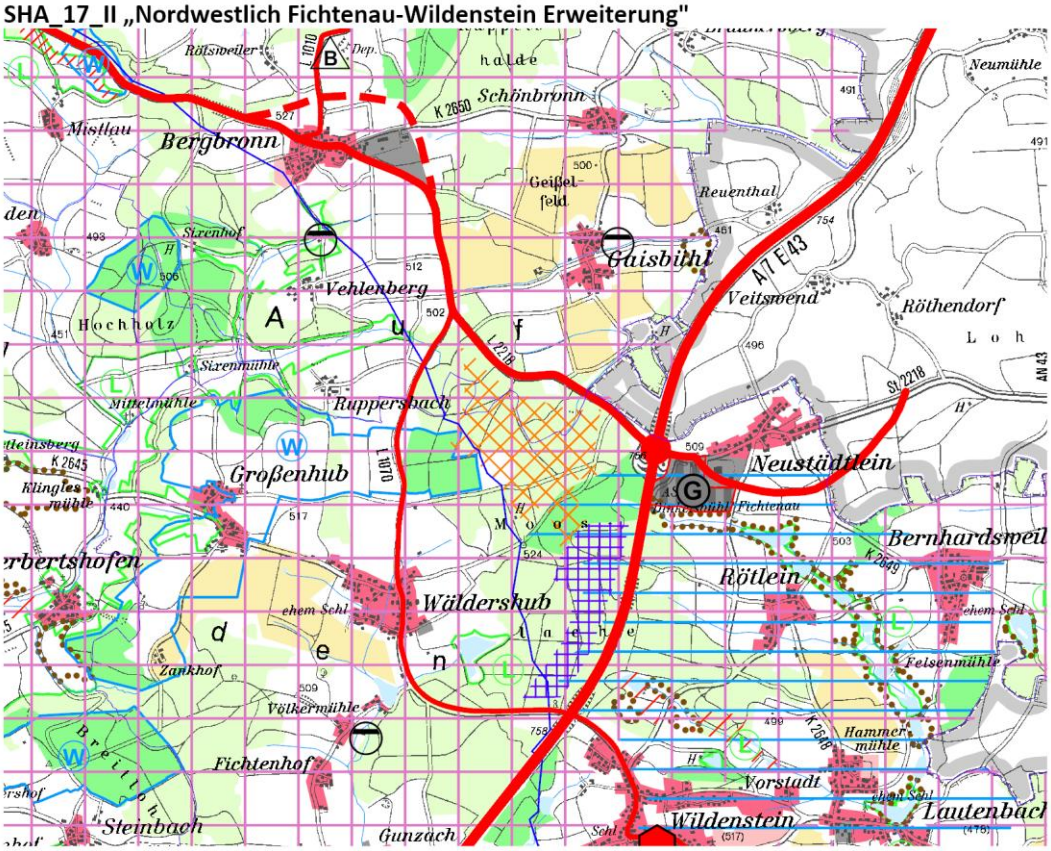

SHA_18_II „Westlich Michelfeld (Kernort)"

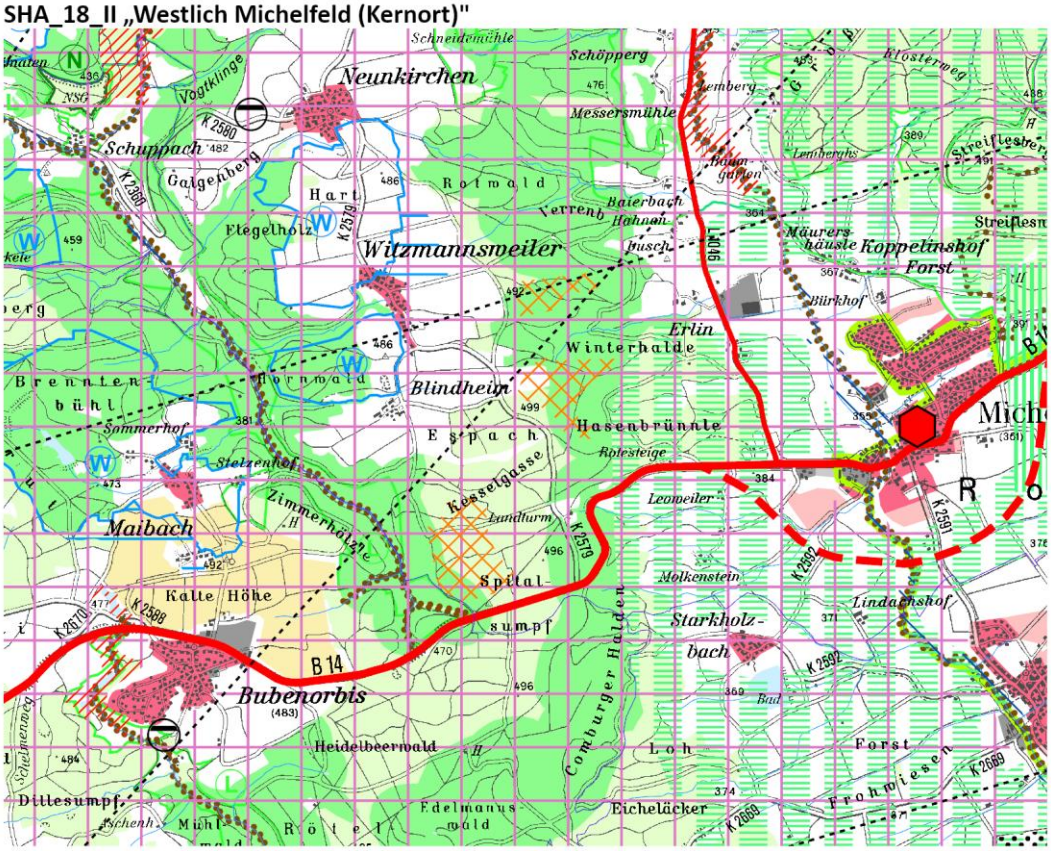

SHA_19_II „Südlich Schwäbisch Hall-Sulzdorf"

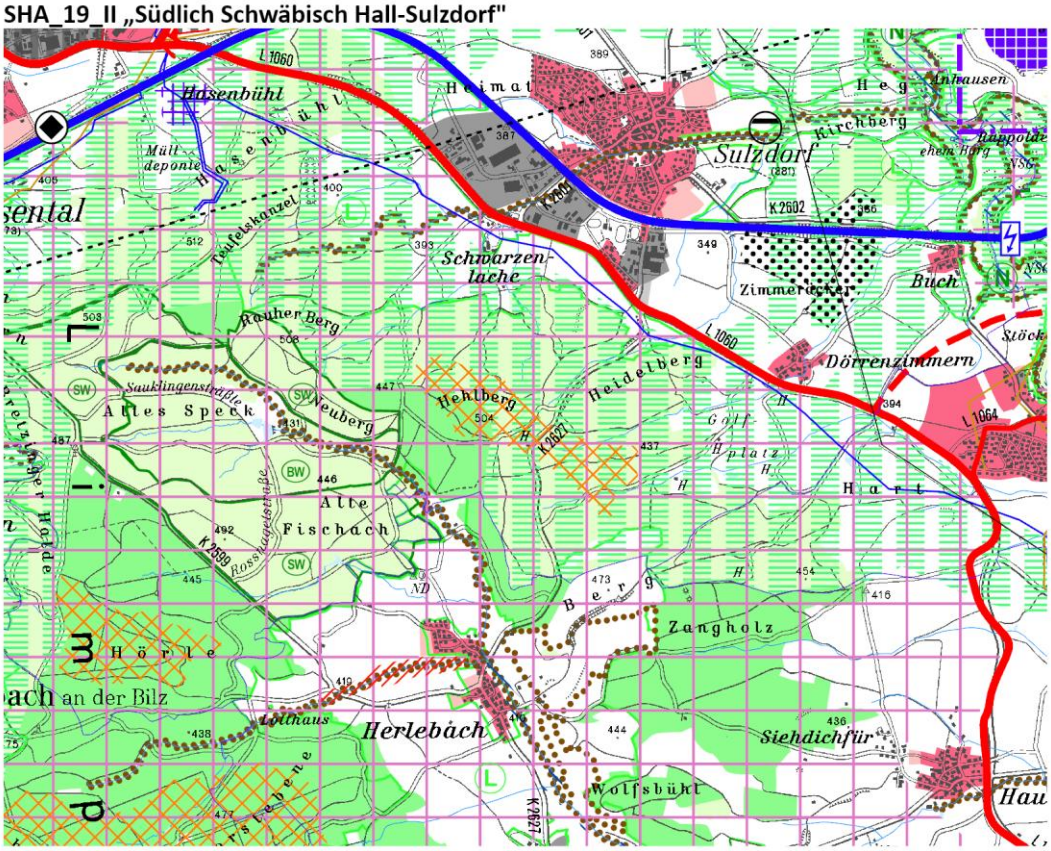

SHA_20_II „Südöstlich Mainhardt-Bubenorbis"

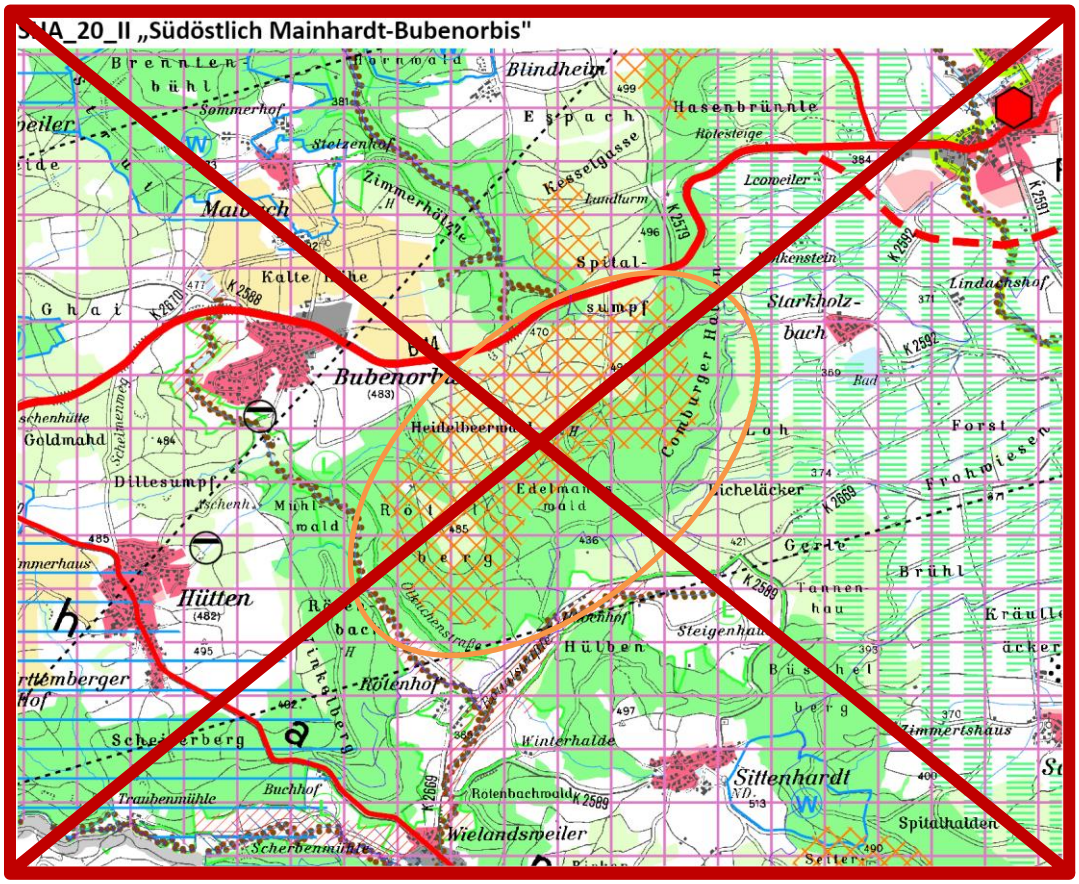

SHA_21_II „Östlich Michelbach a.d. Bilz (Kernort)"

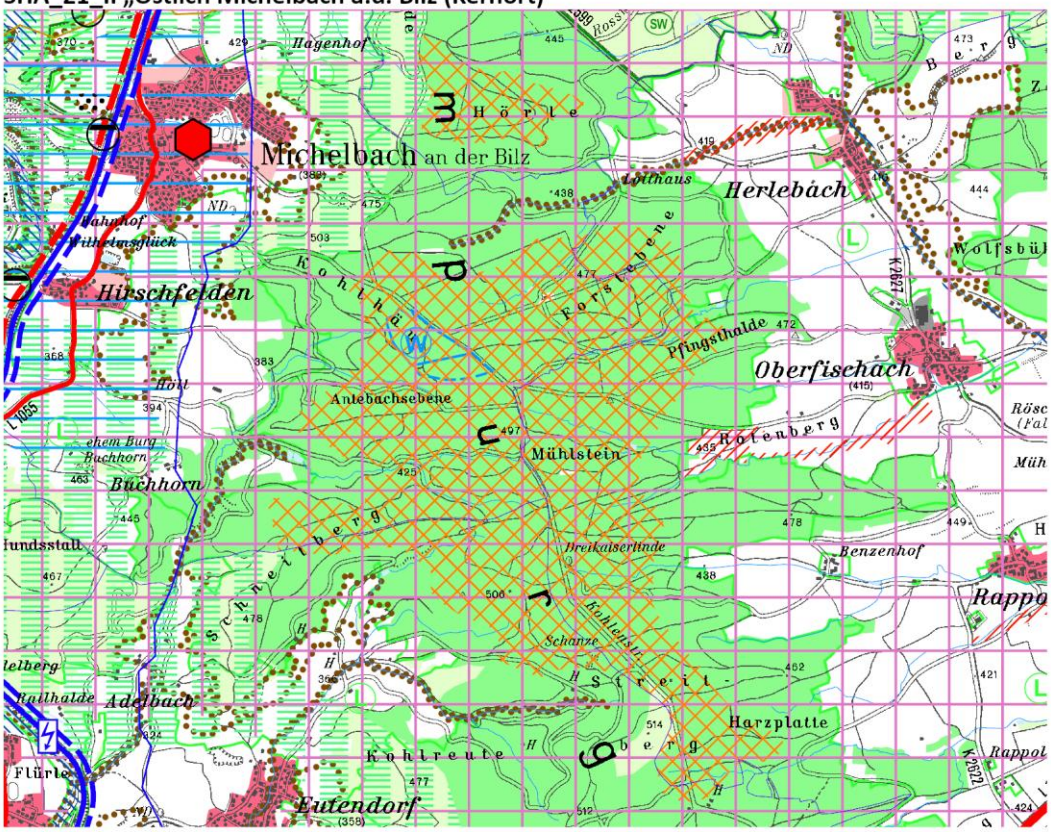

SHA_23_II „Südwestlich Rosengarten-Sanzenbach"

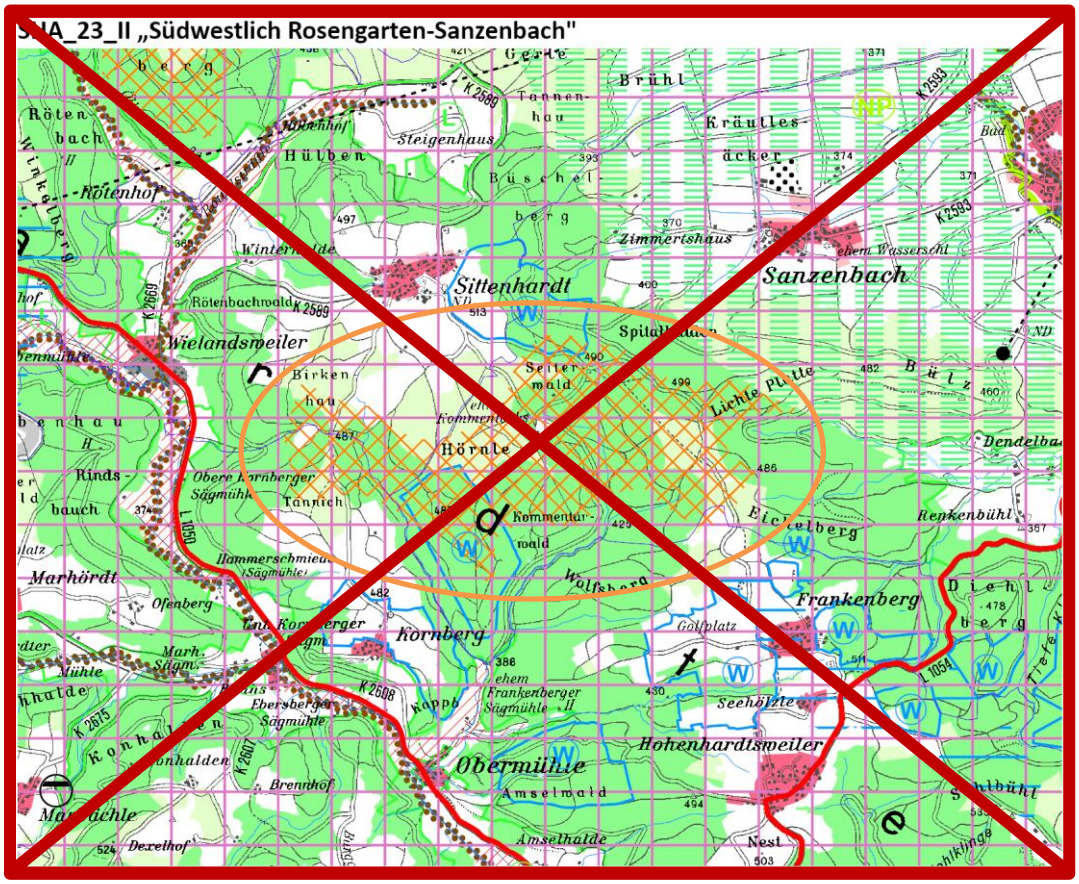

SHA_24_II „Südlich Frankenhardt-Mainkling"

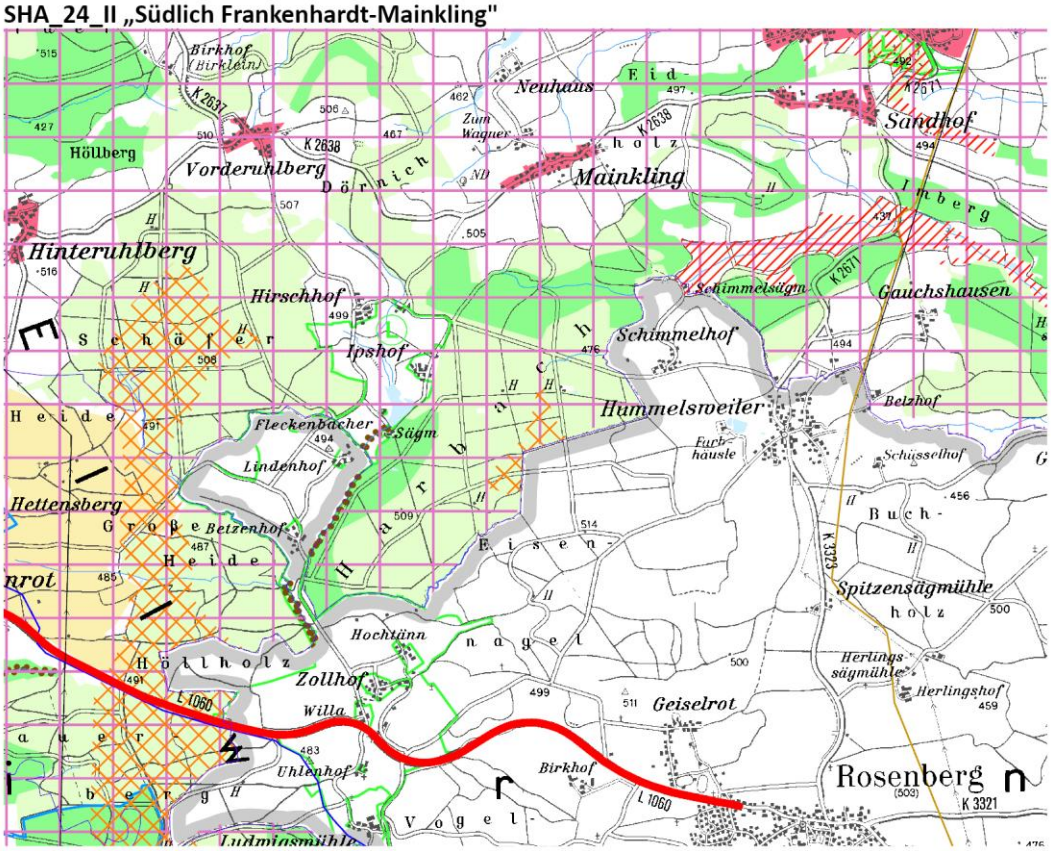

SHA_25_II „Östlich Bühlertann-Fronrot"

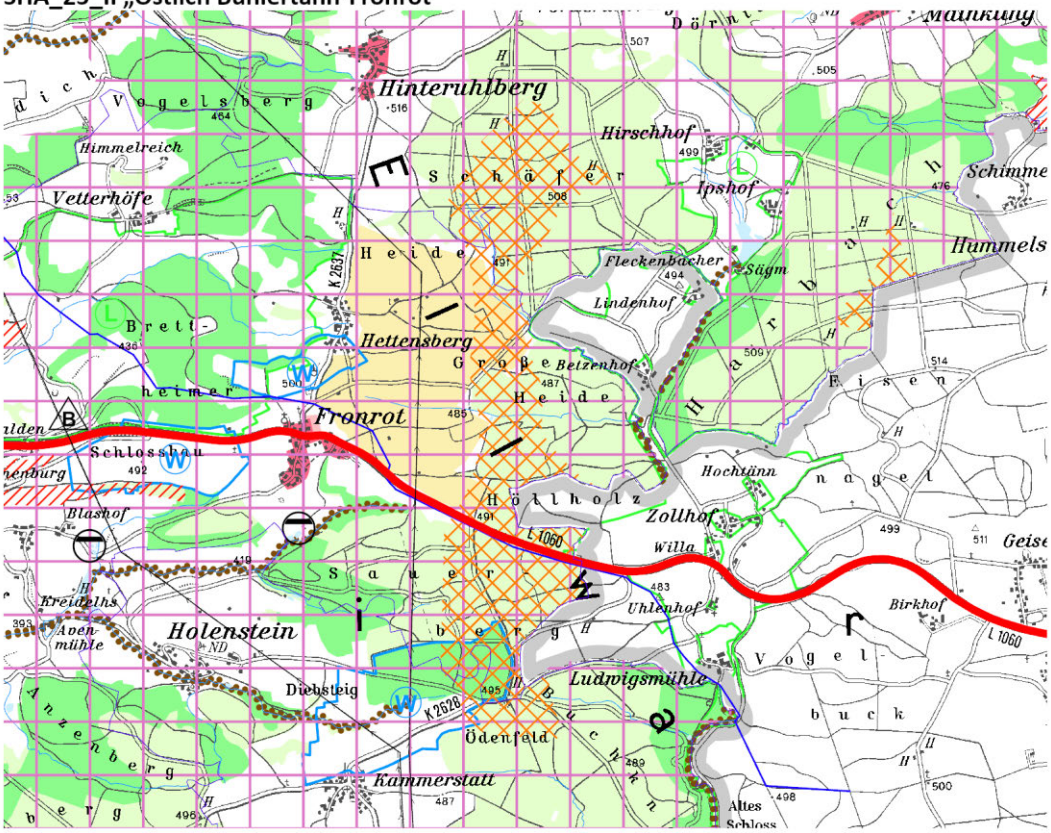

SHA_26_II „Östlich Gaildorf (Kernort)"

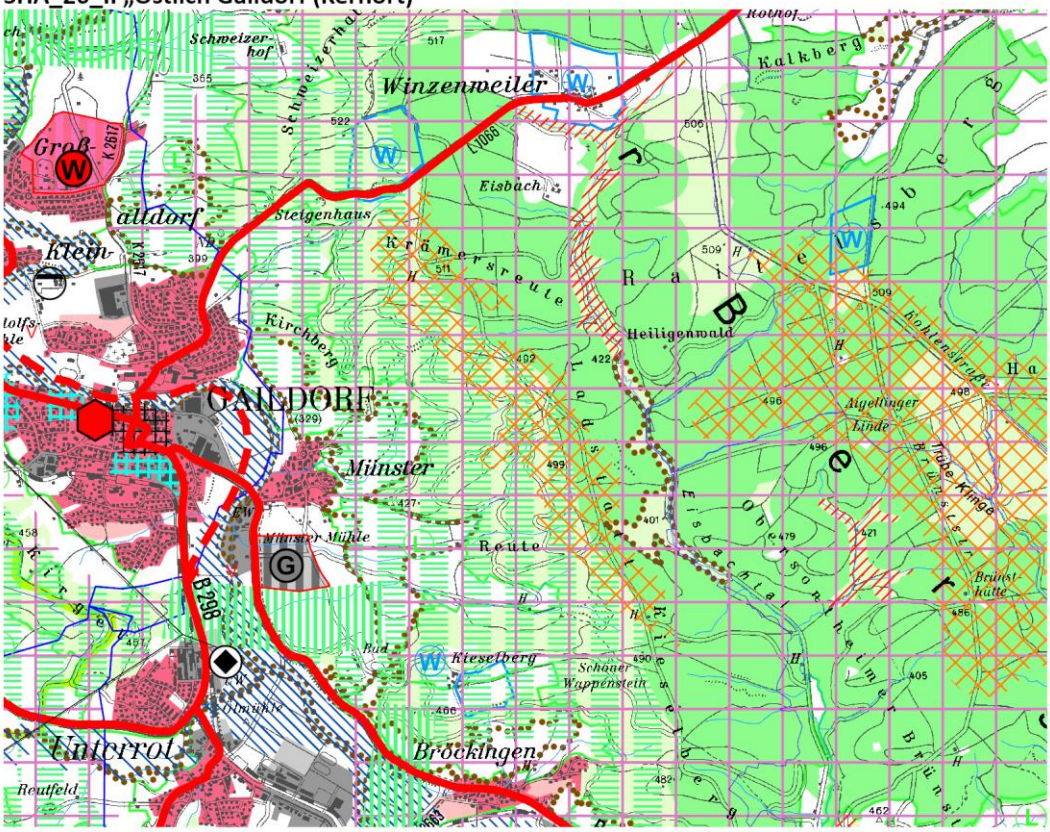

SHA_27_II „Nördlich Sulzbach-Laufen-Walkmühle"

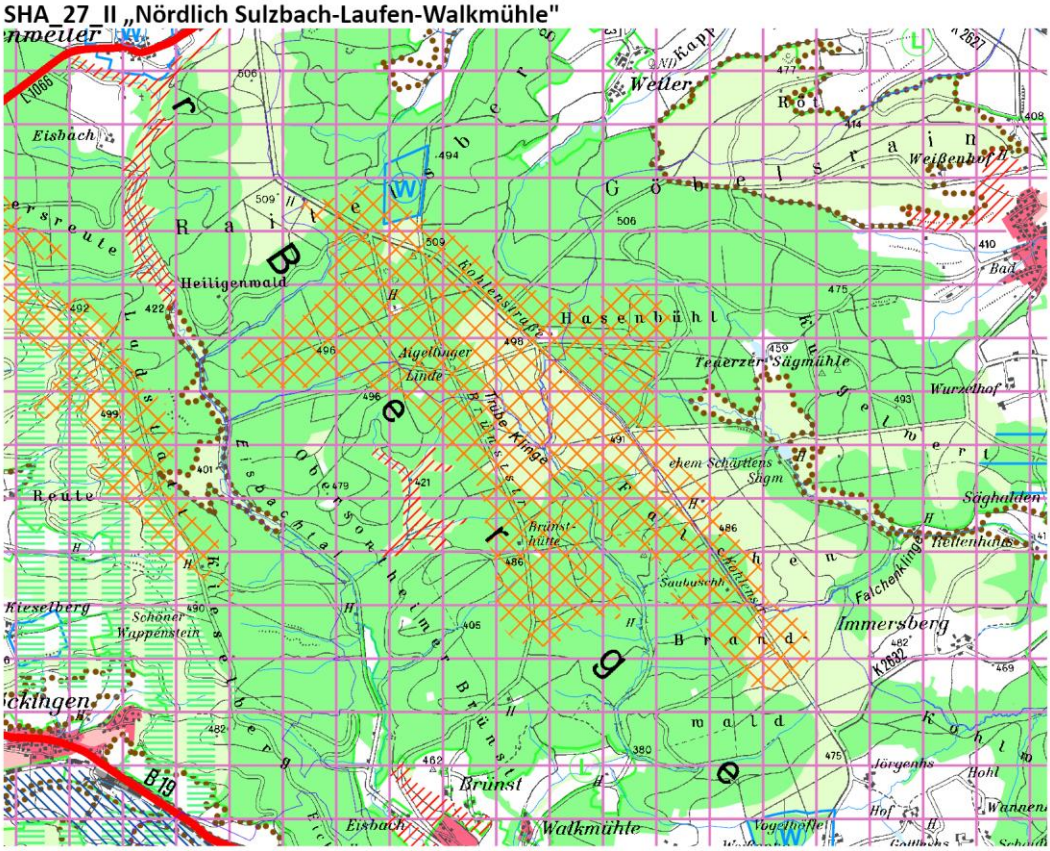

SHA_28_II „Östlich Bühlerzell-Mangoldshausen"

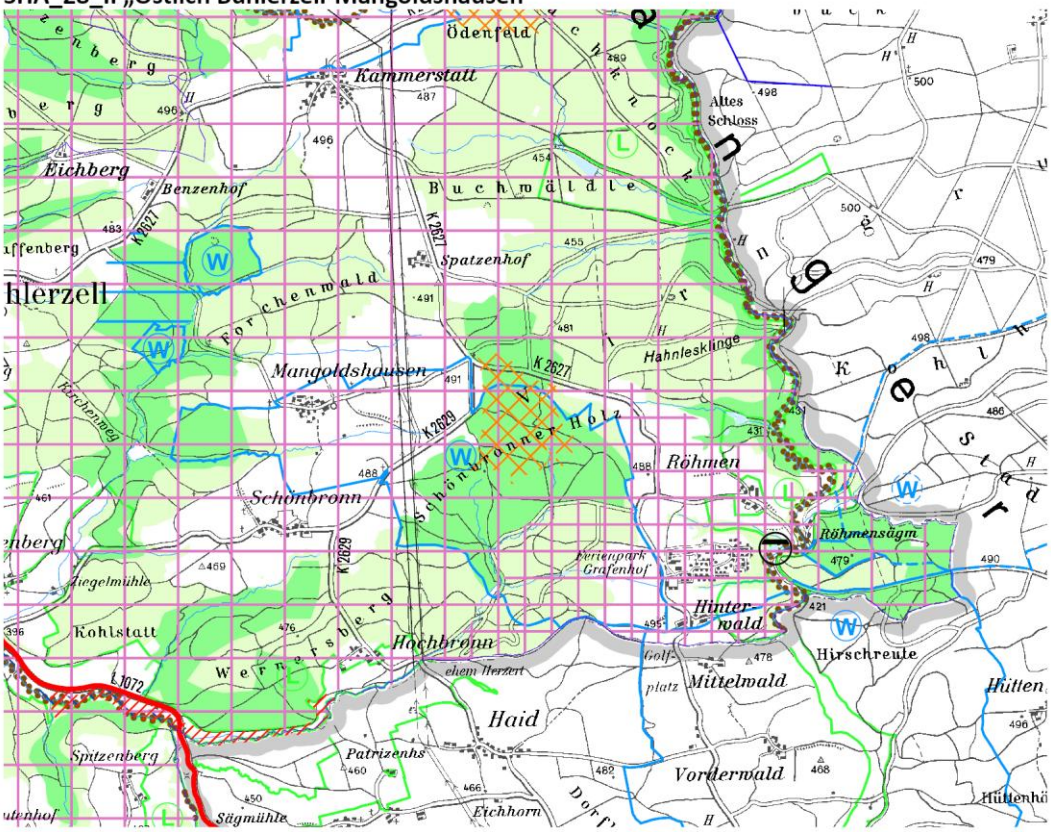

SHA_29_II „Südwestlich Fichtenberg (Kernort)"

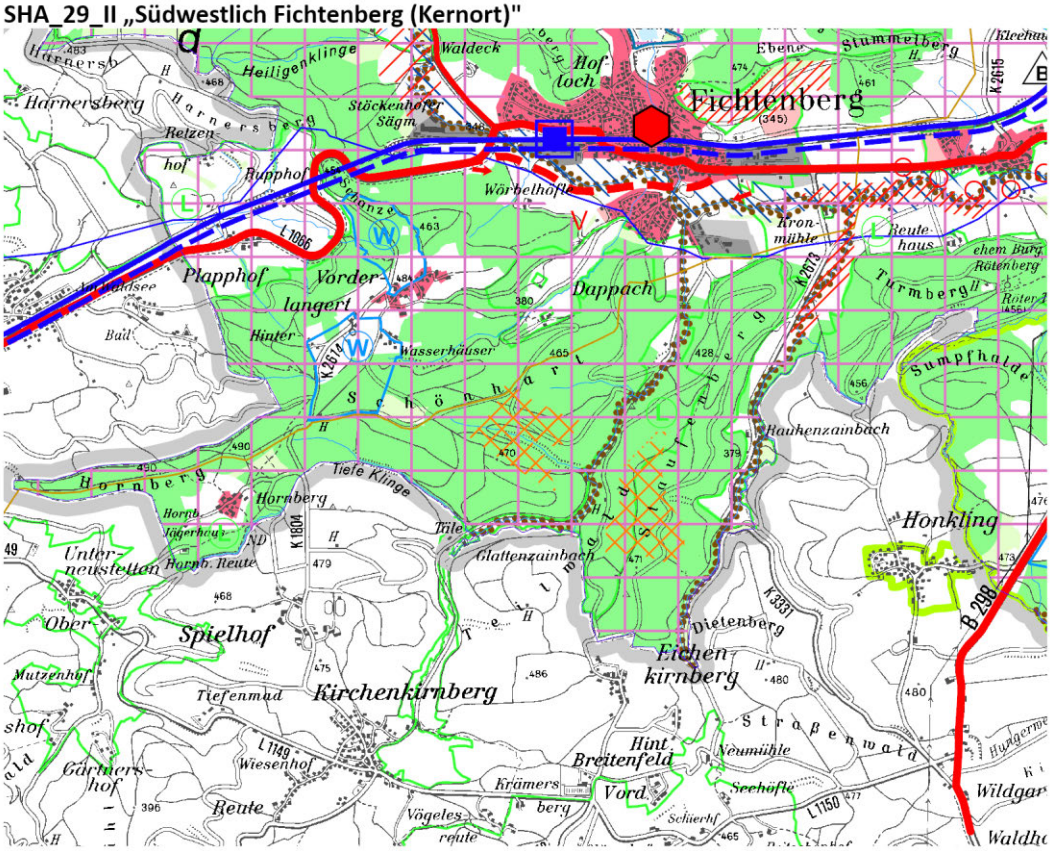

SHA_30_II „Südlich Fichtenberg (Kernort)"

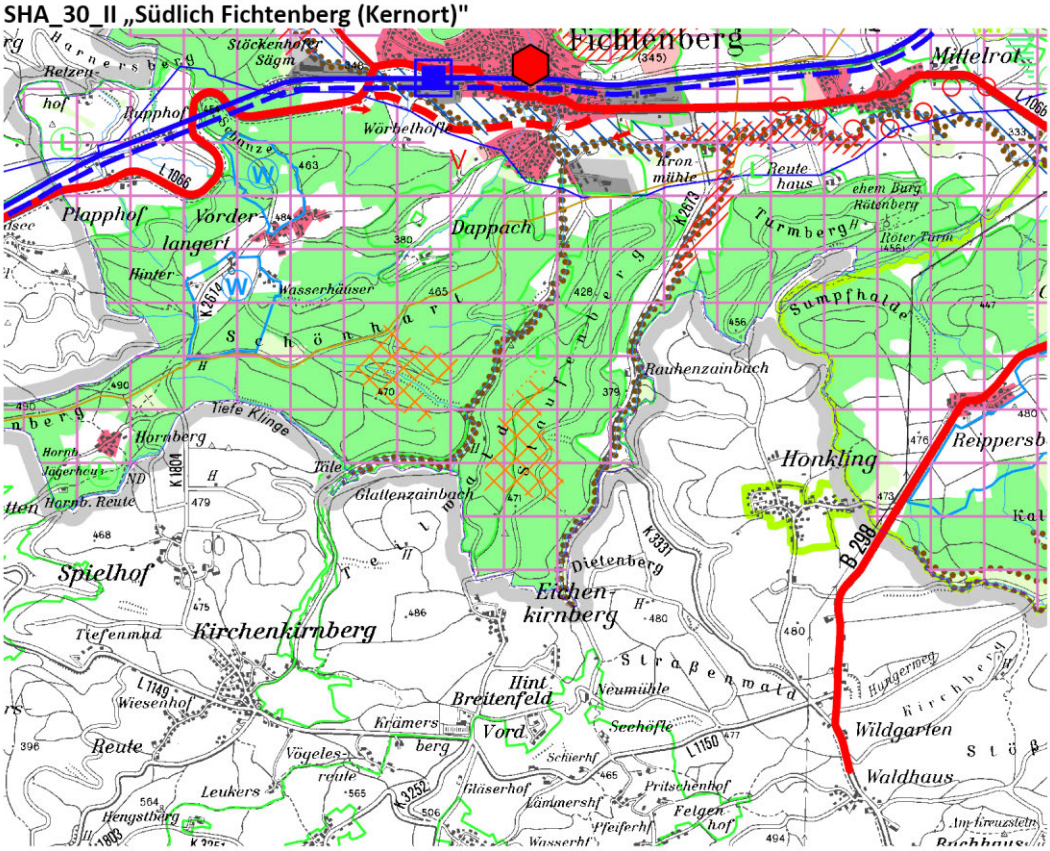

SHA_31_II „Südlich Gaildorf-Unterrot"

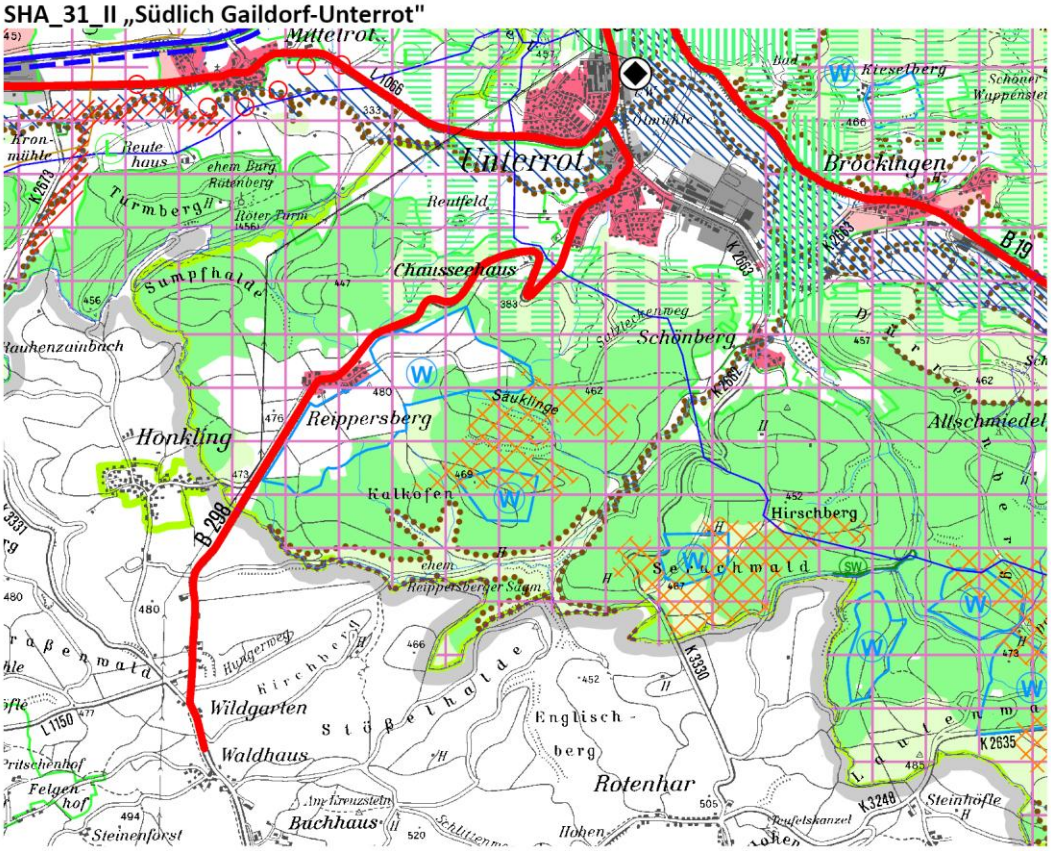

SHA_32_II „Südlich Gaildorf-Bröckingen"

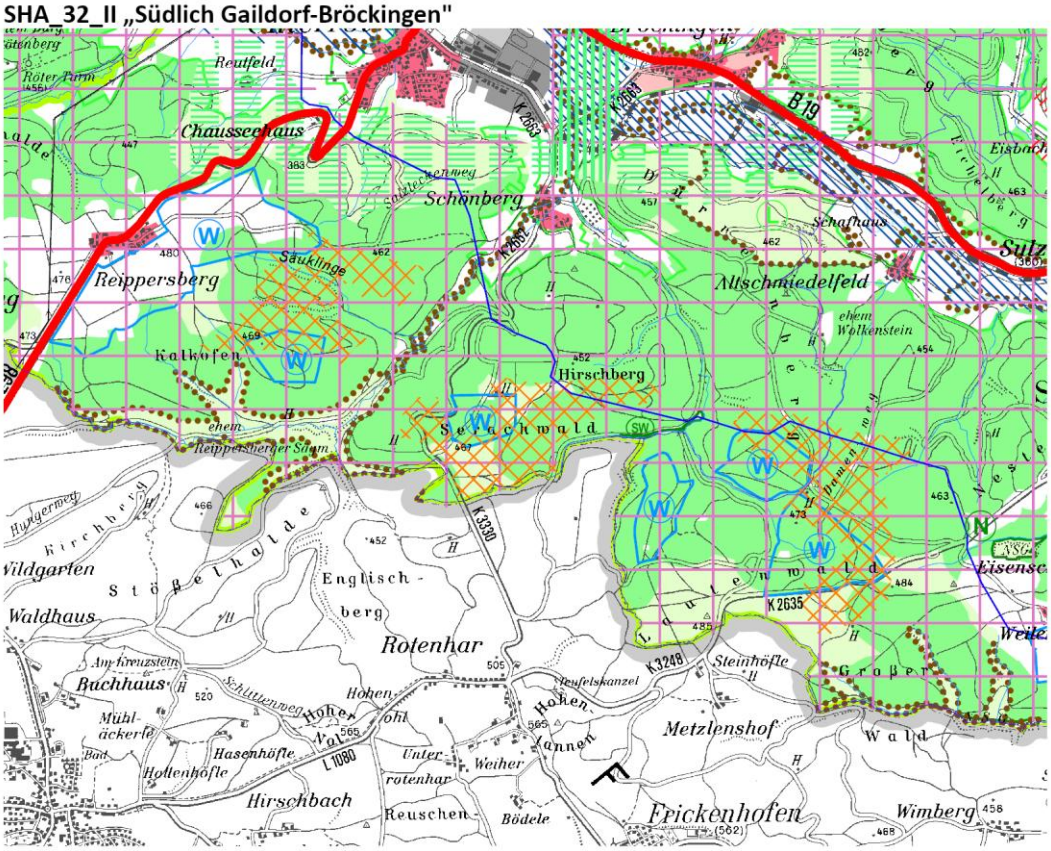

SHA_33_II „Südwestlich Sulzbach-Laufen (Kernort)"

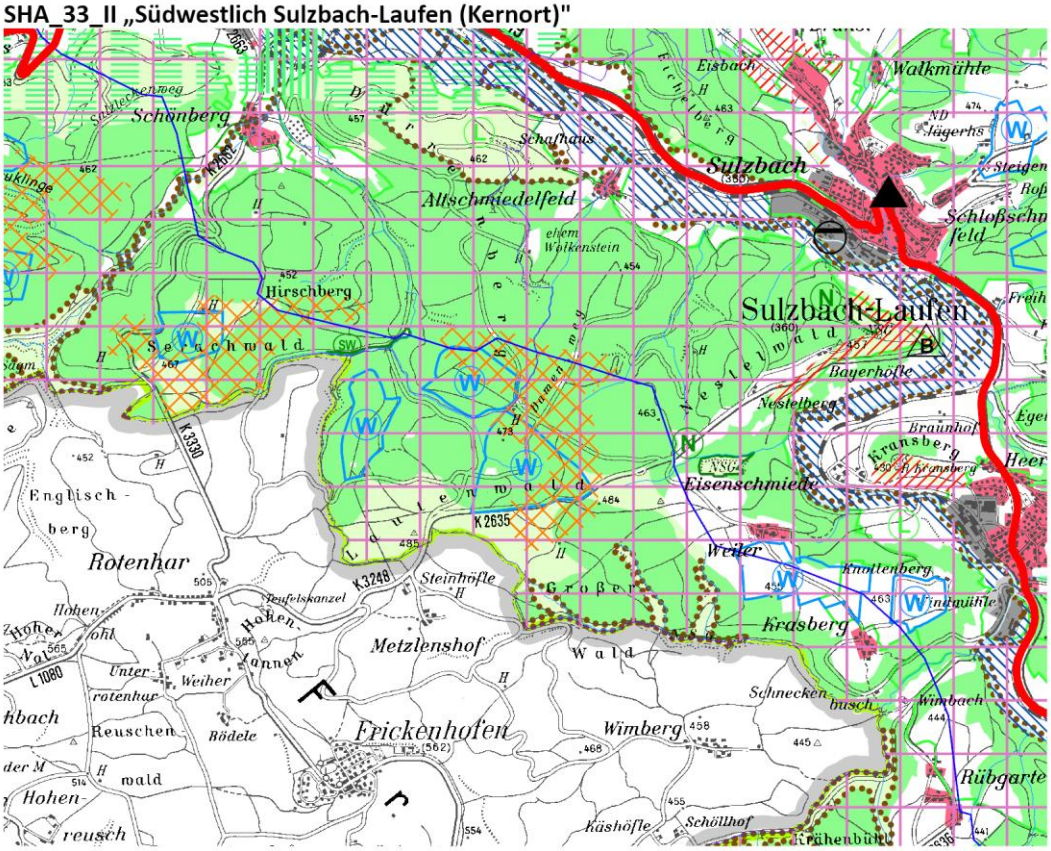

TBB_01_II „Südöstlich Wertheim-Mondfeld"

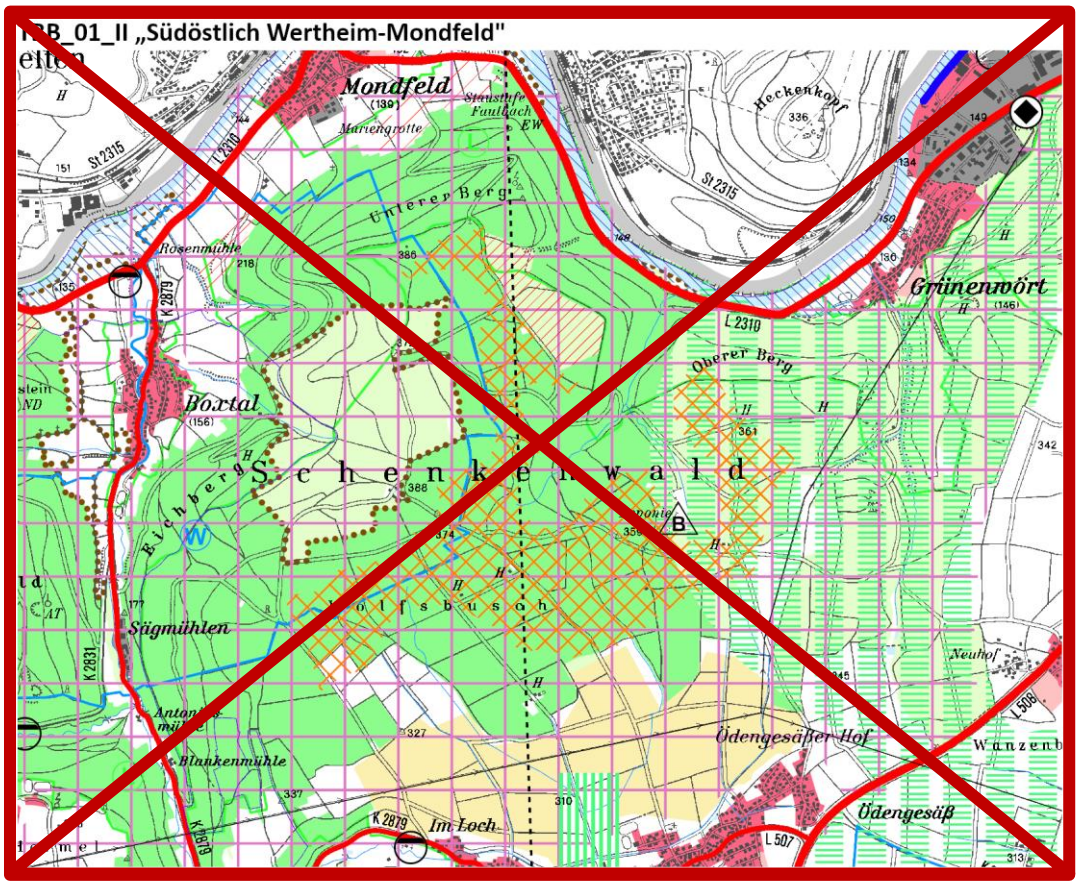

TBB_02_II „Südwestlich Freudenberg-Rauenberg"

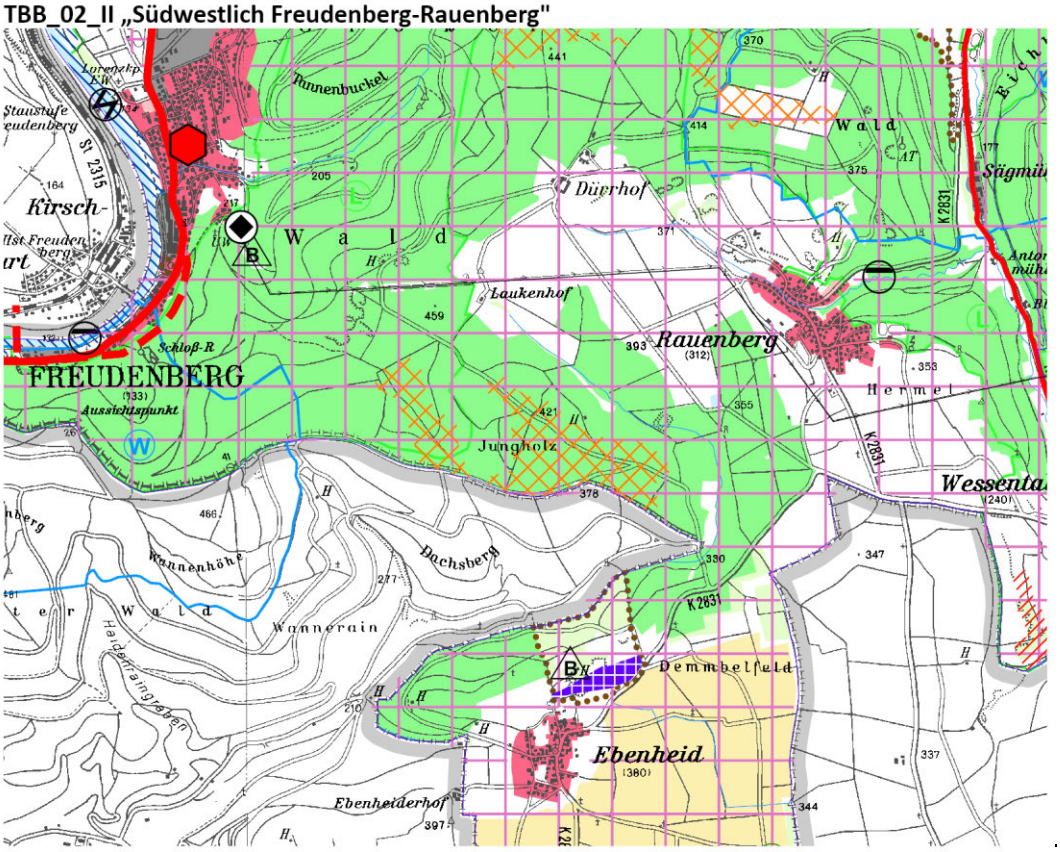

TBB_03_II „Nördlich Wertheim-Höhefeld Erweiterung"

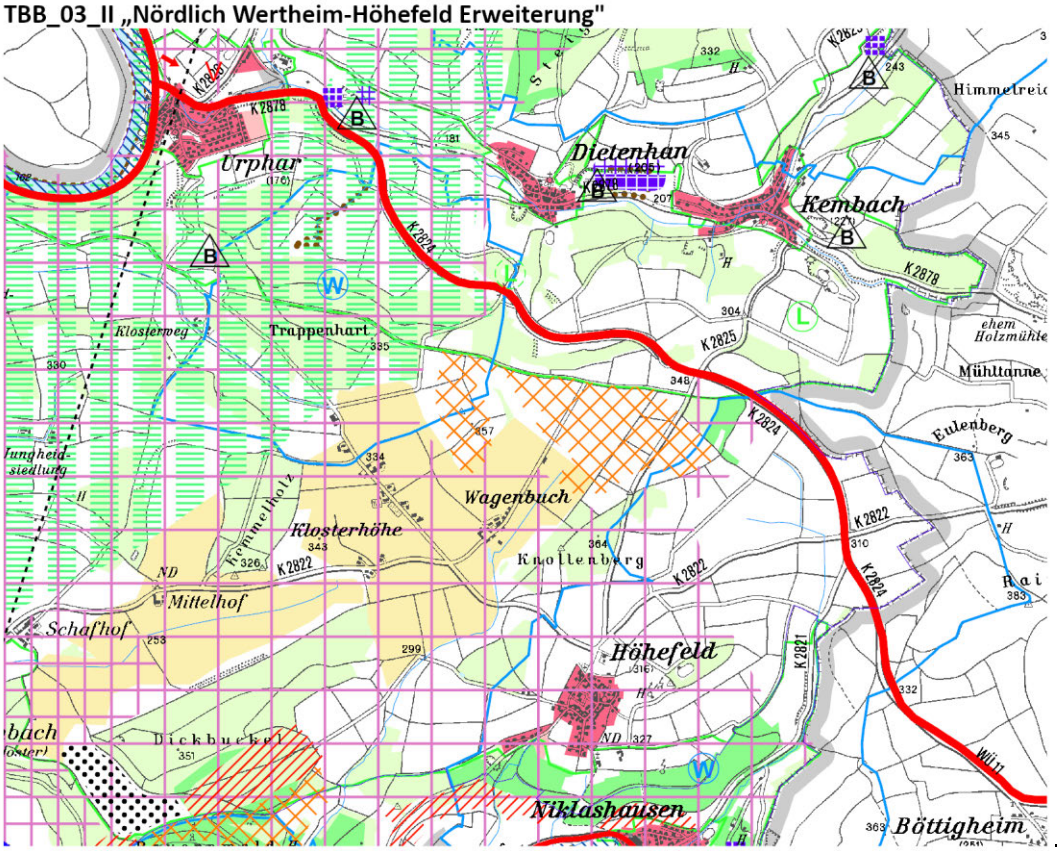

TBB_04_II „Westlich Großrinderfeld-Gerchsheim"

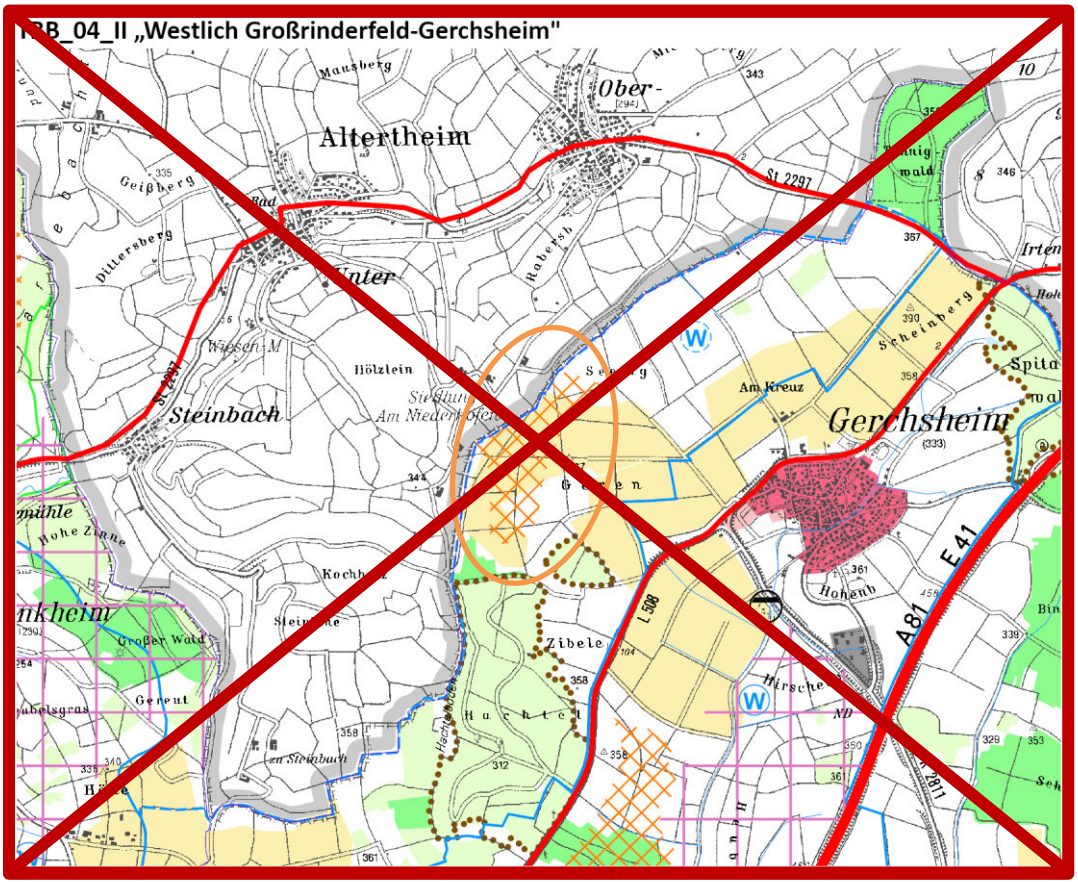

TBB_05_II „Nordwestlich Werbach-Gamburg"

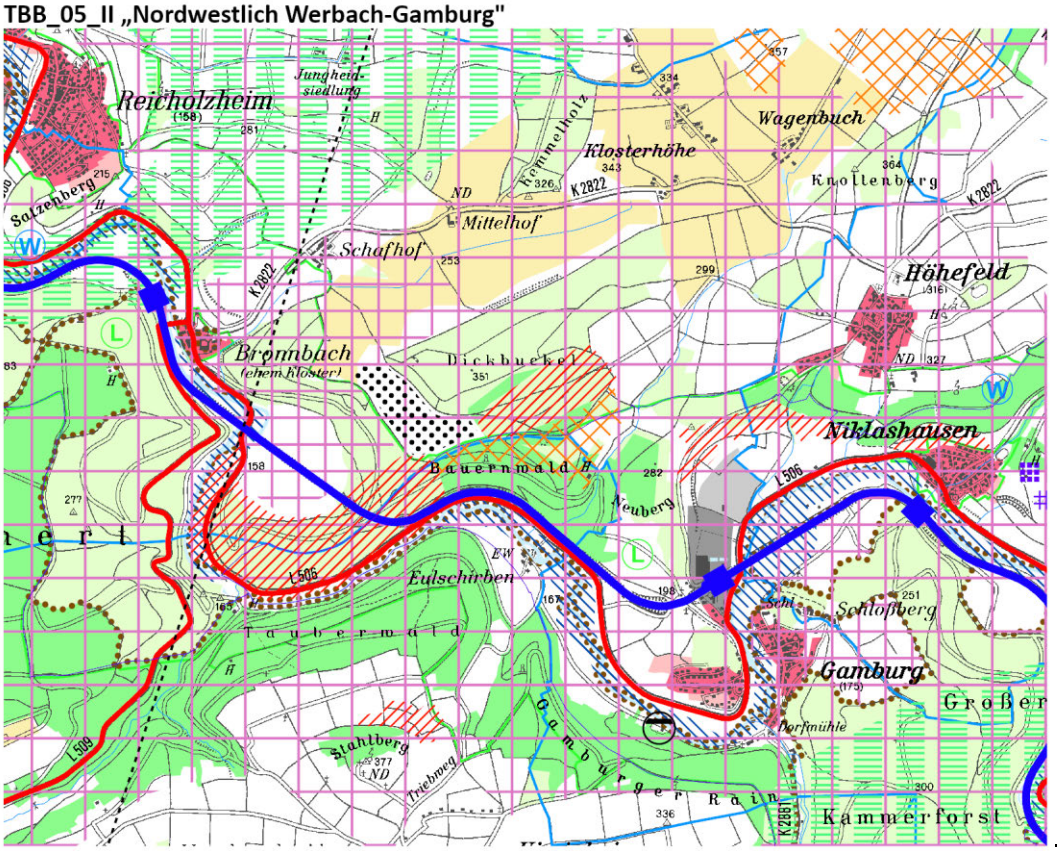

TBB_06_II „Nördlich Külsheim (Kernort)"

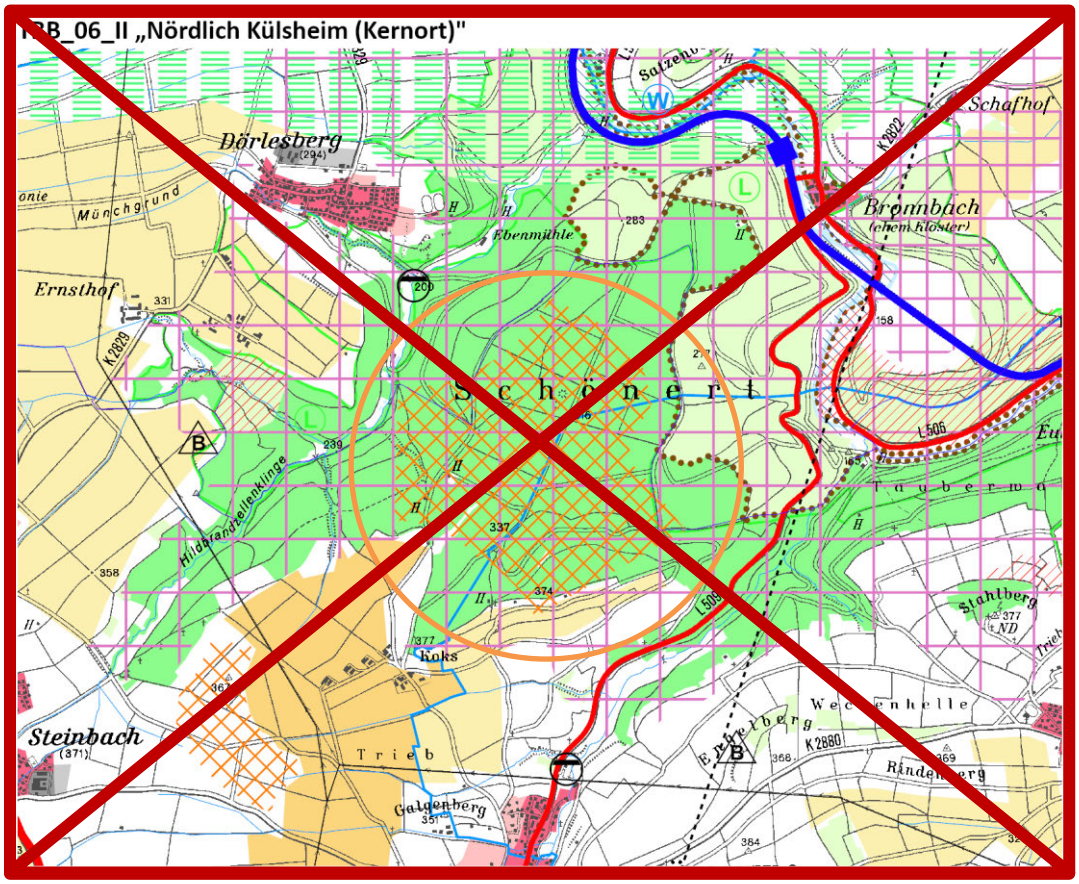

TBB_07_II „Nordöstlich Großrinderfeld (Kernort)"

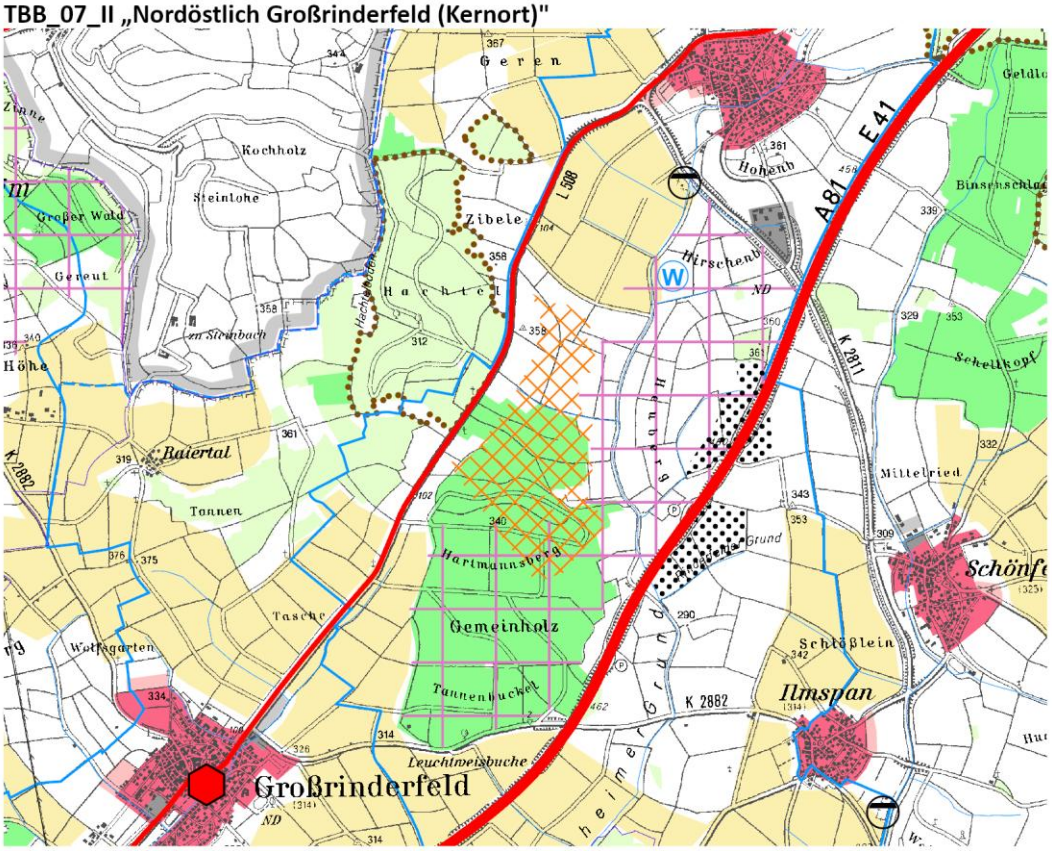

TBB_08_II „Südwestlich Külsheim-Hundheim"

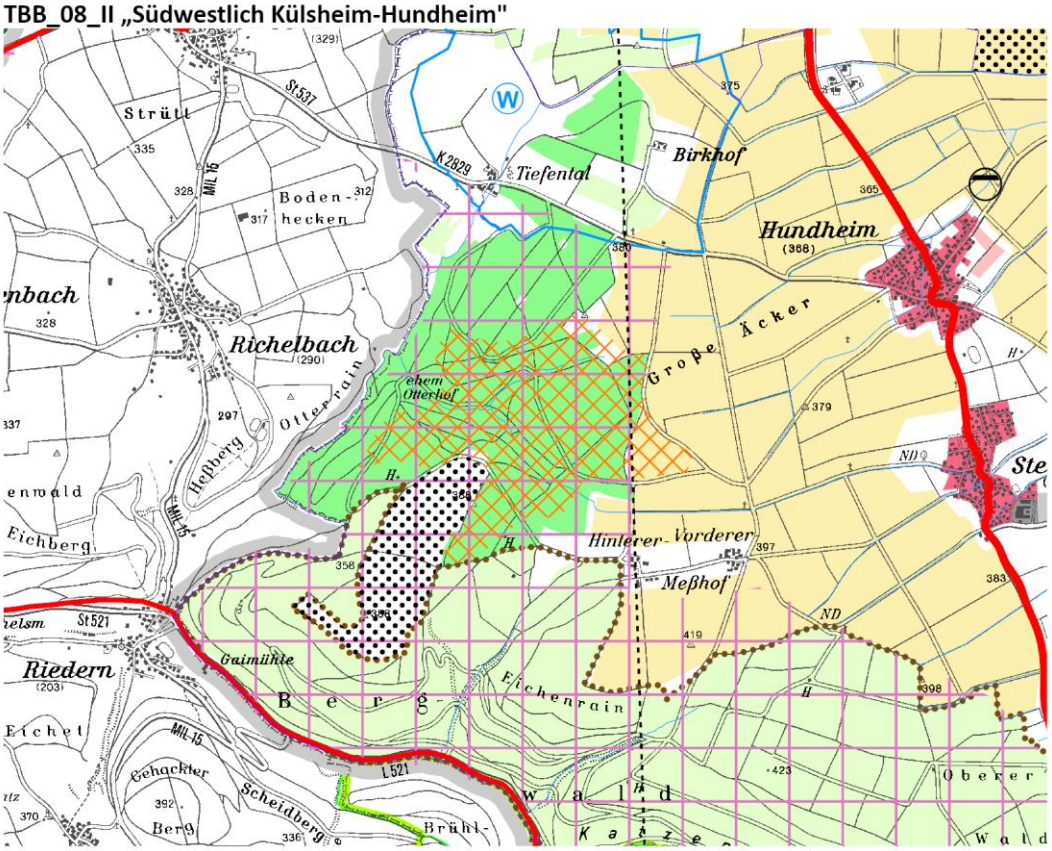

TBB_09_II „Nordwestlich Tauberbischofsheim-Hochhausen"

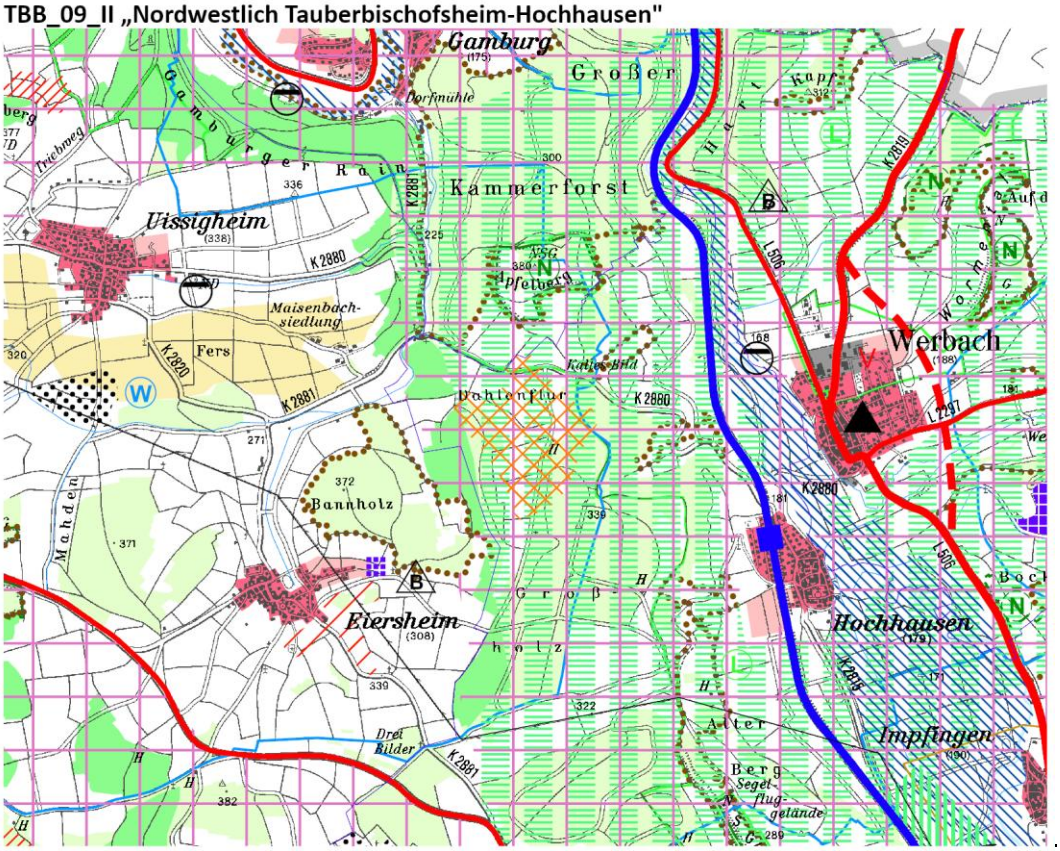

TBB_10_II „Nordwestlich Grünsfeld (Kernort)"

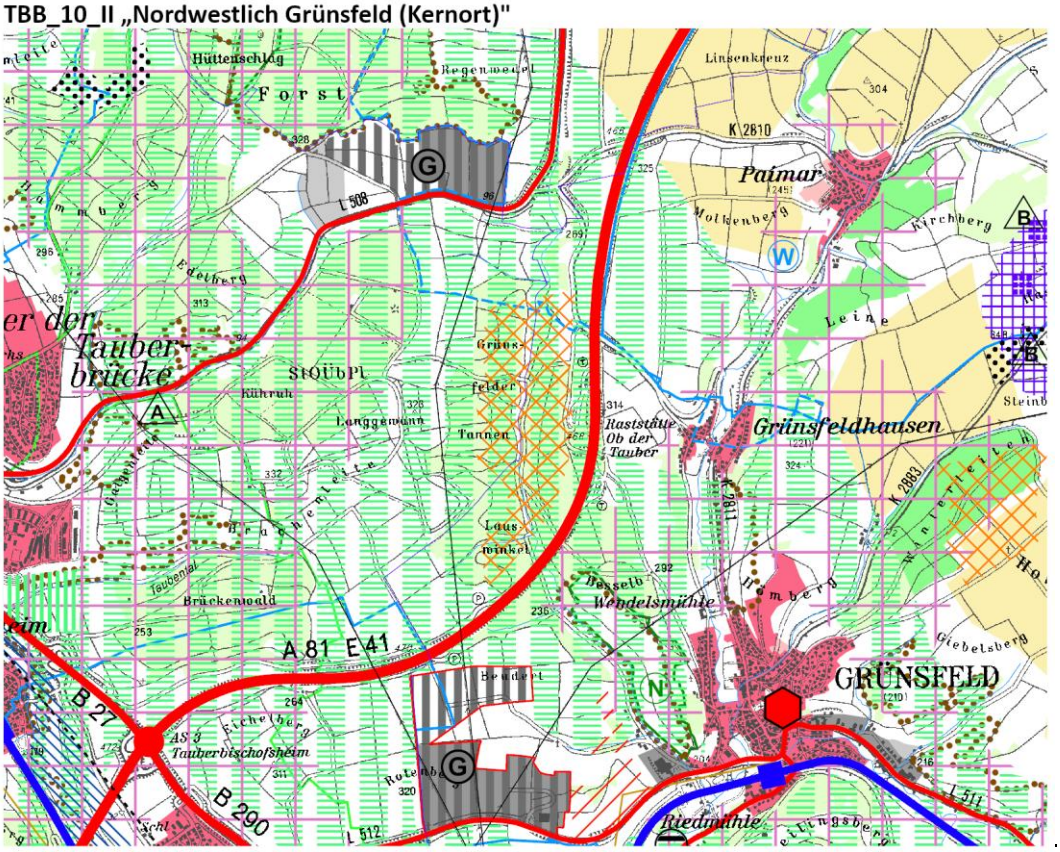

TBB_11_II „Nordöstlich Grünsfeld (Kernort)"

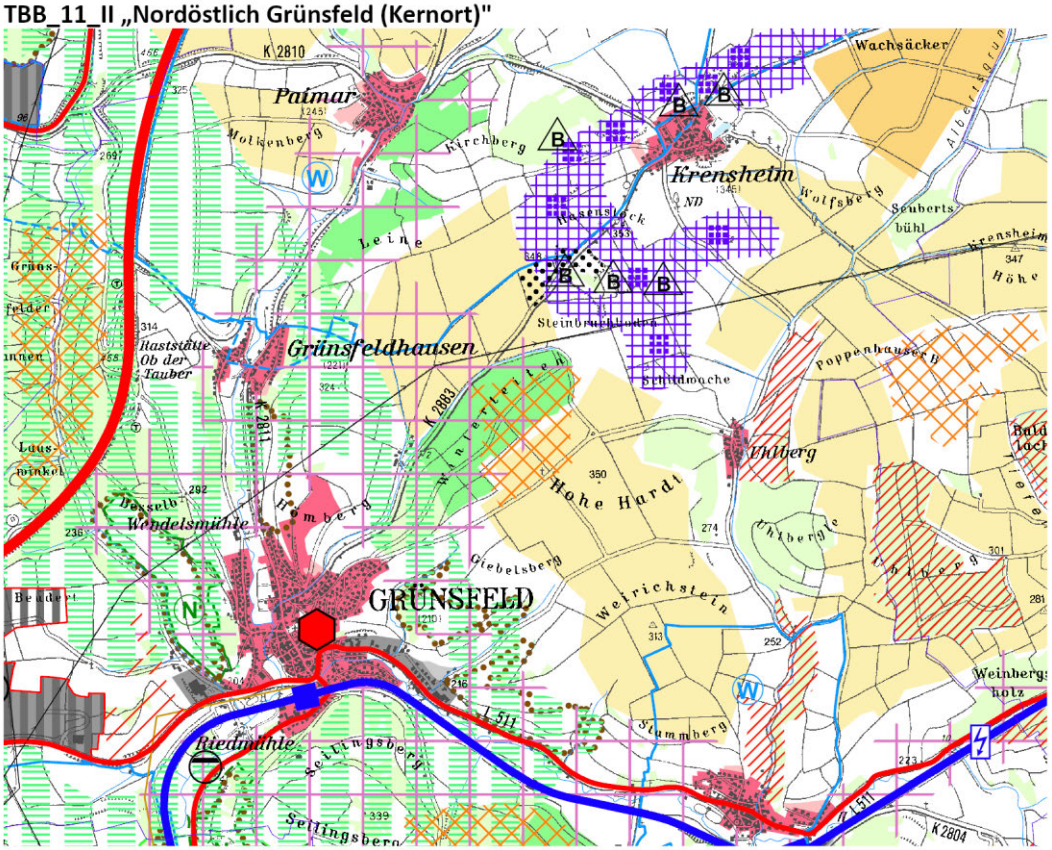

TBB_12_II „Nordöstlich Tauberbischofsheim-Dittigheim"

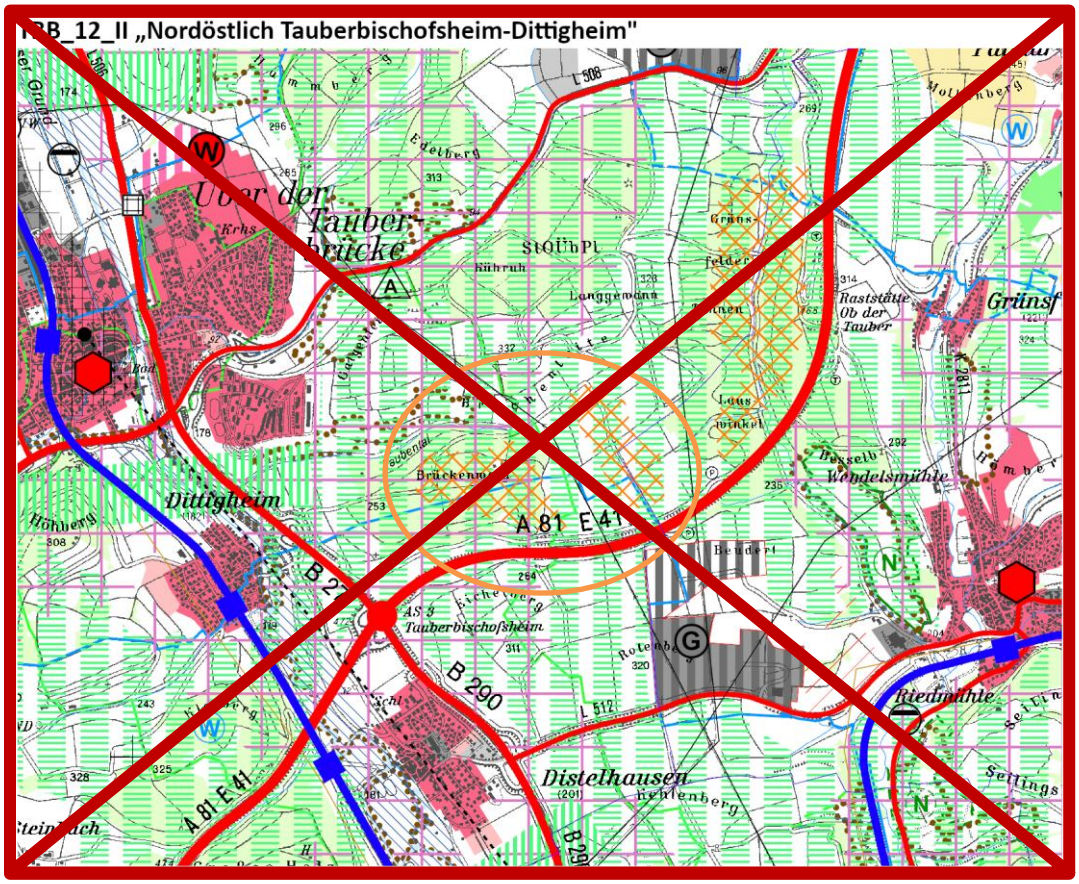

TBB_14_II „Südwestlich Grünsfeld-Zimmern"

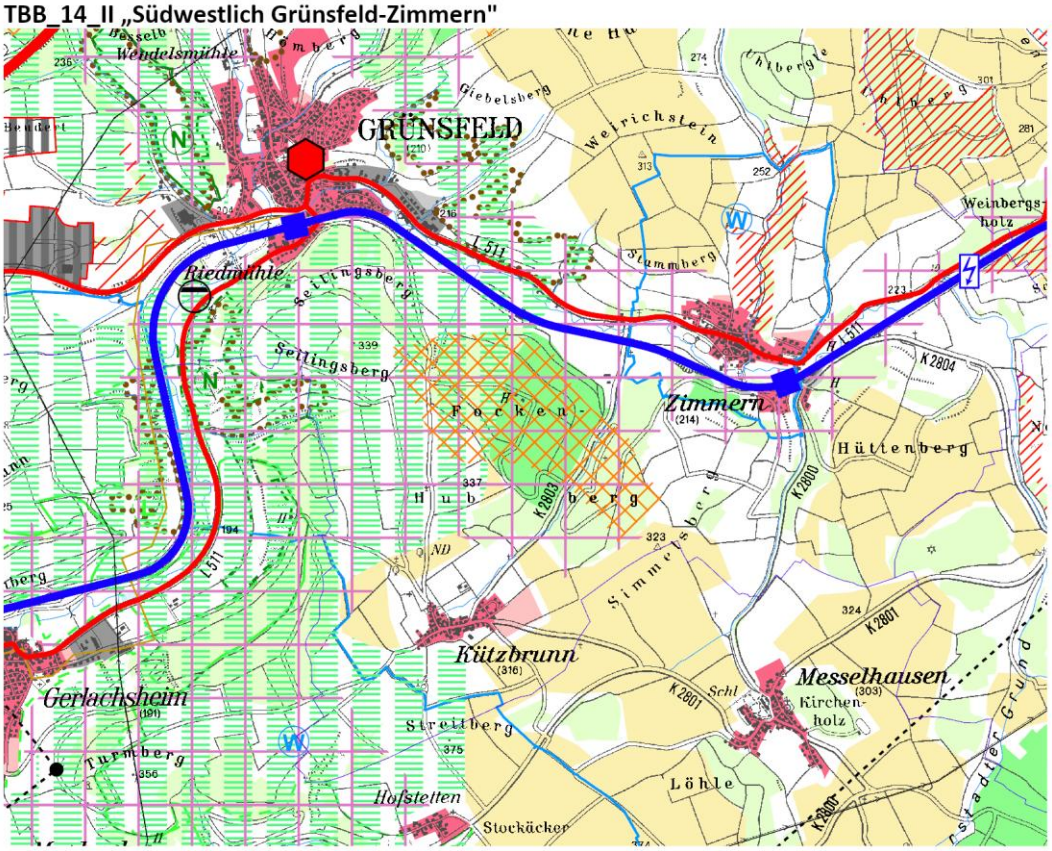

TBB_15_II „Südwestlich Wittighausen-Vilchband"

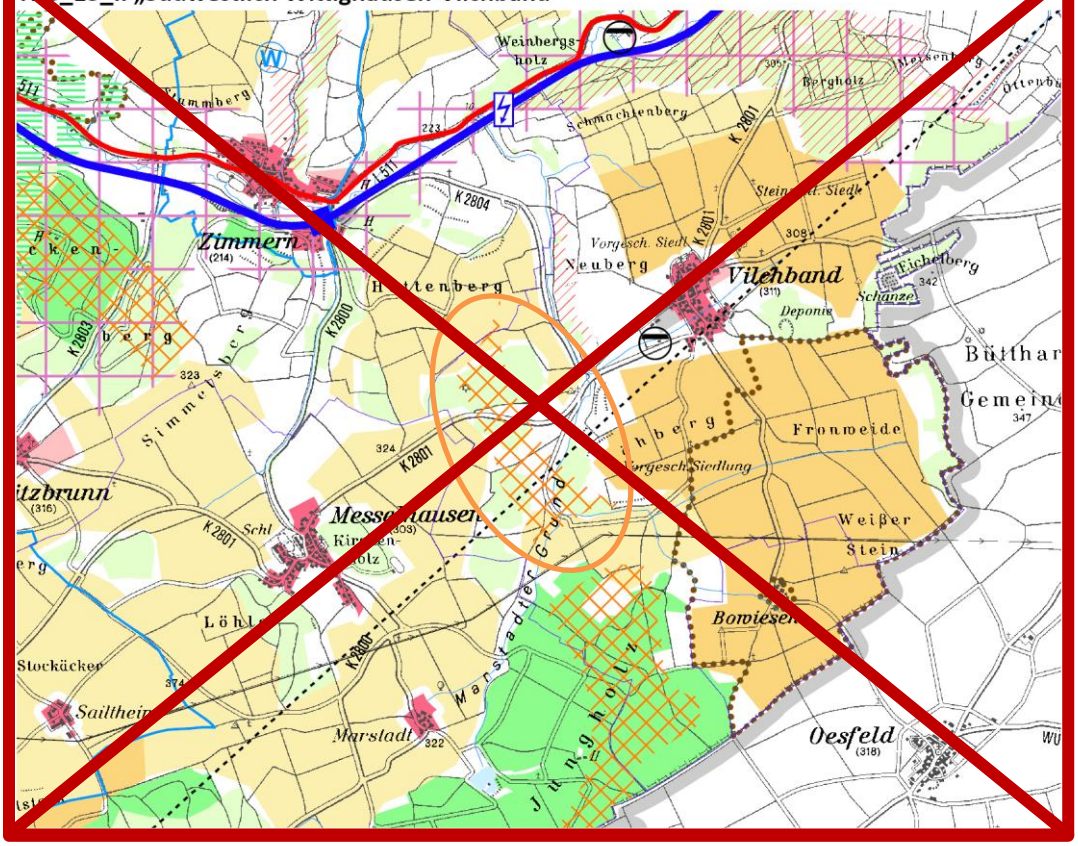

TBB_16_II „Südlich Tauberbischofsheim-Dittwar"

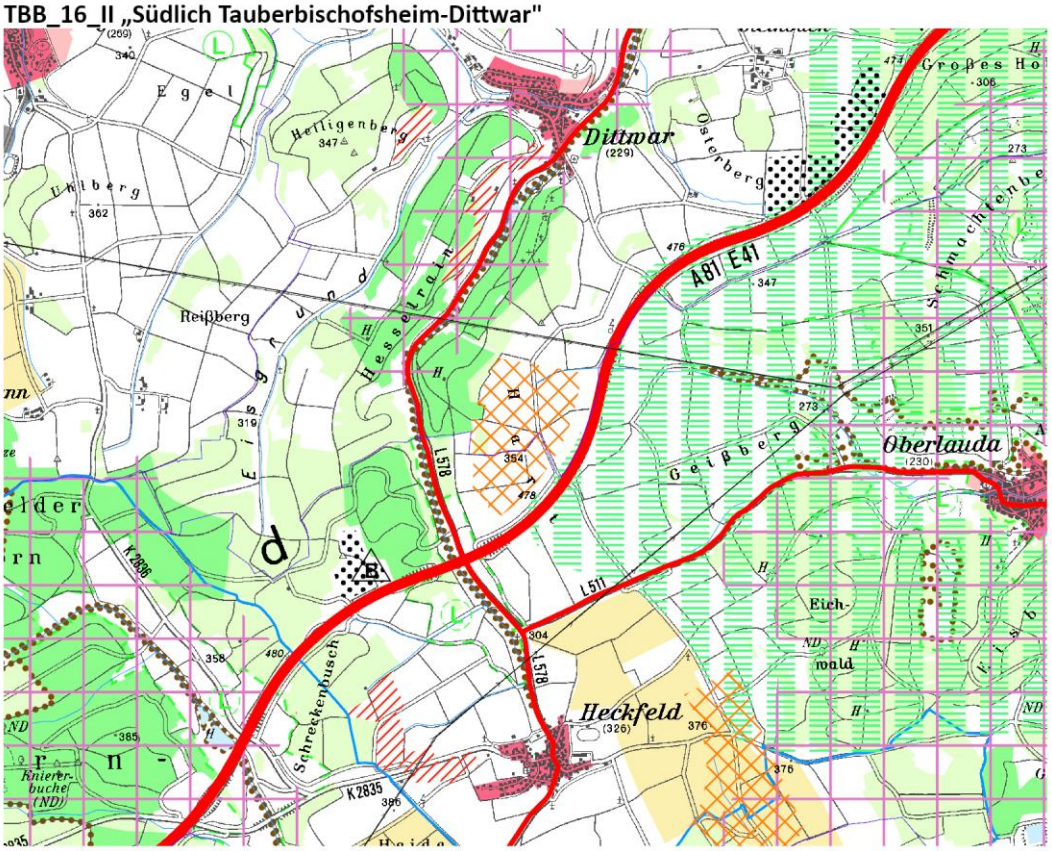

TBB_17_II „Nordöstlich Lauda-Königshofen-Oberbalbach"

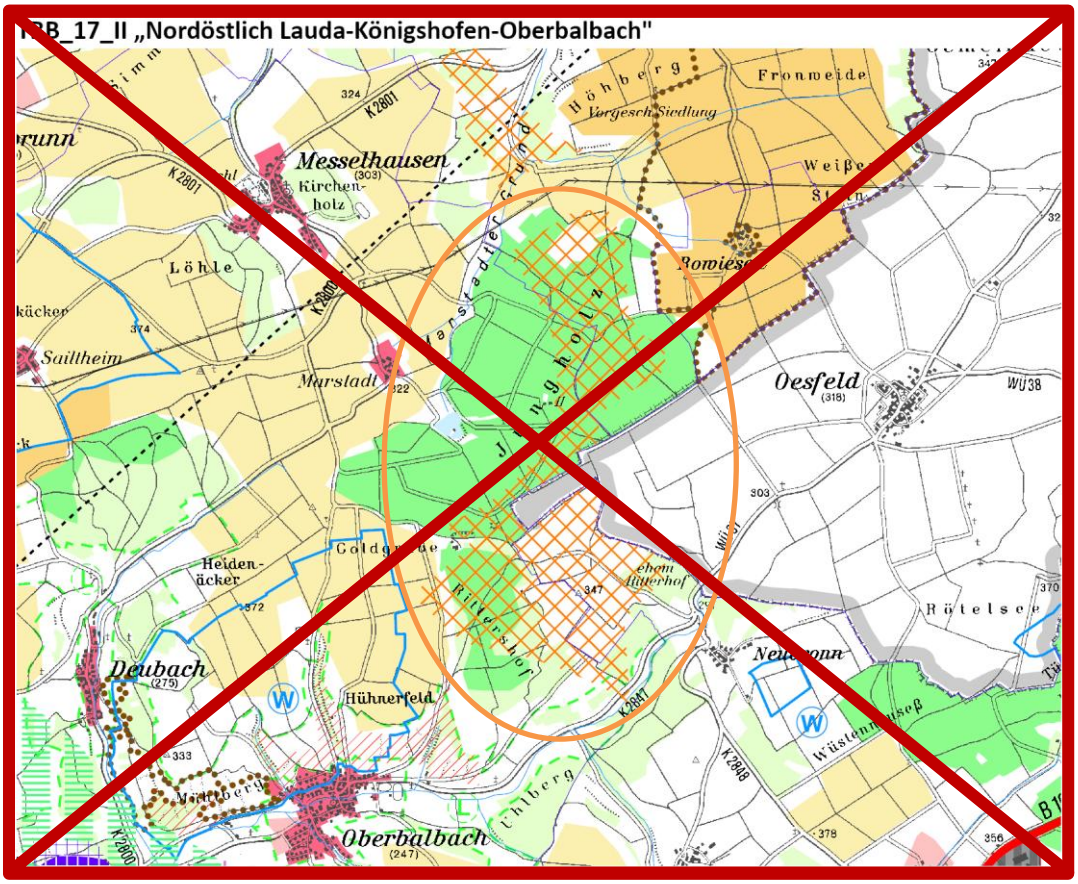

TBB_18_II „Östlich Lauda-Königshofen-Heckfeld"

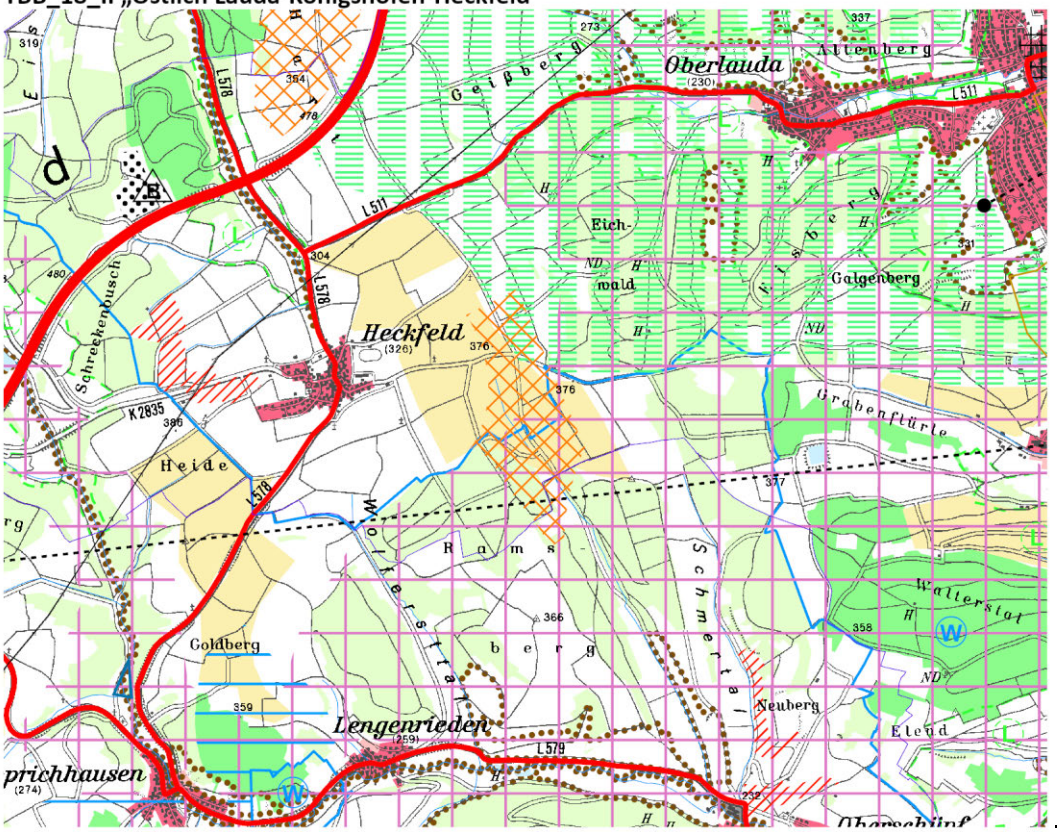

TBB_19_II „Nordöstlich Ahorn-Buch"

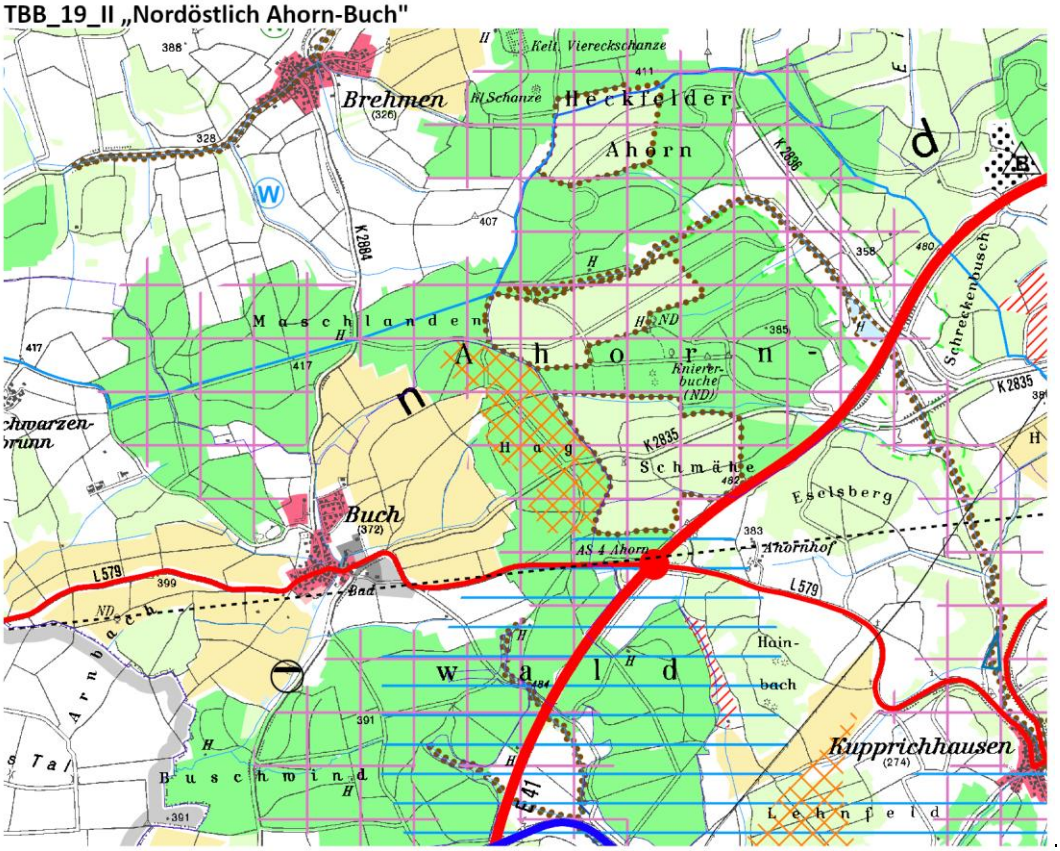

TBB_20_II „Nordwestlich Weikersheim-Nassau"

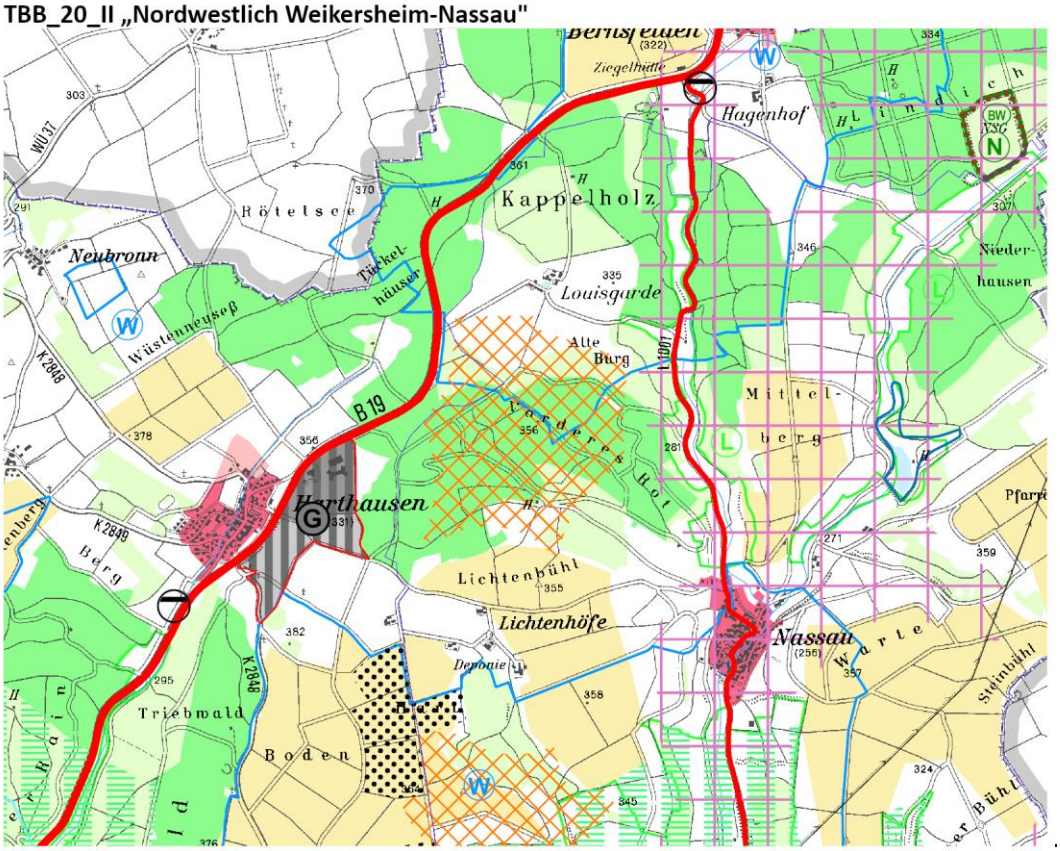

TBB_21_II „Südöstlich Ahorn-Buch"

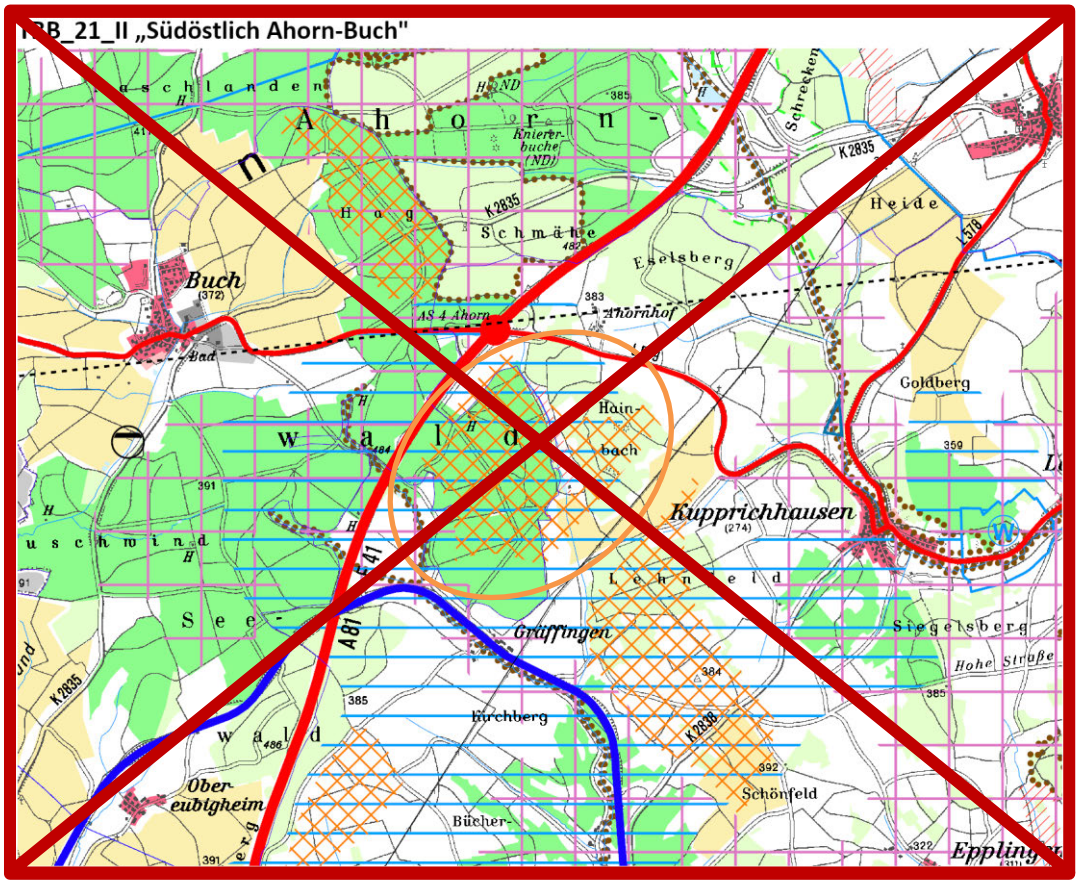

TBB_22_II „Südwestlich Boxberg-Kupprichhausen"

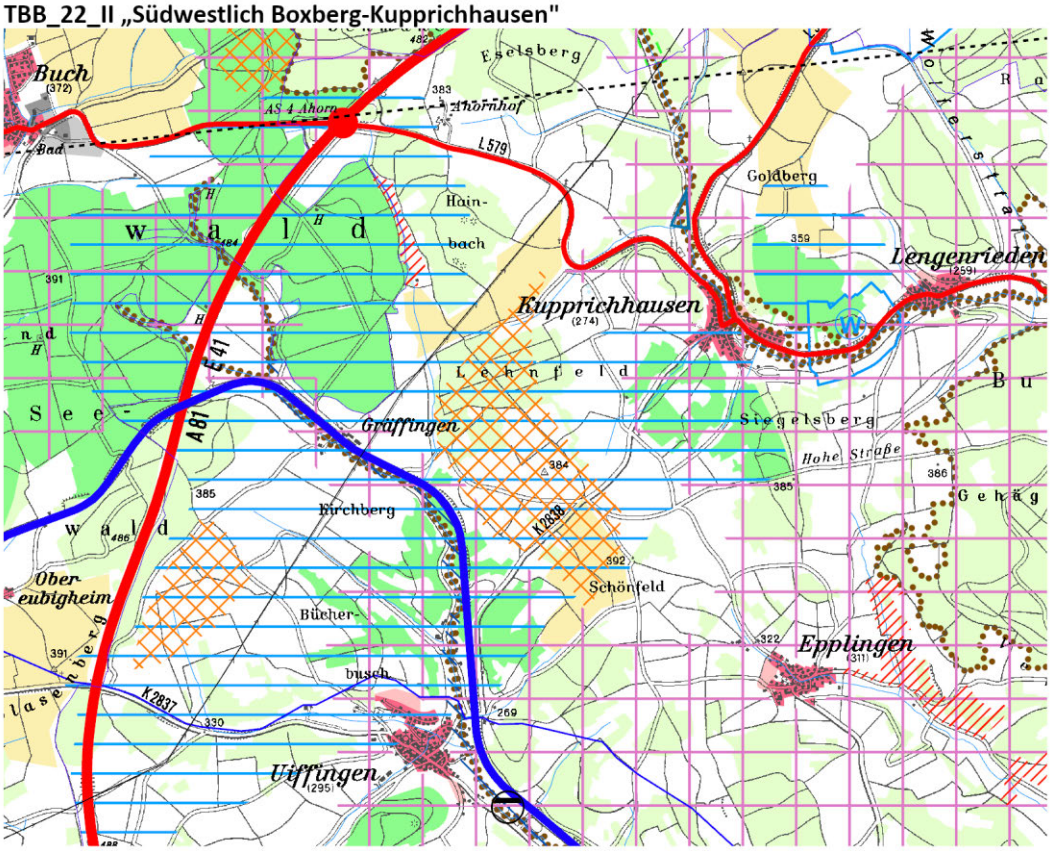

TBB_23_II „Südwestlich Weikersheim-Nassau"

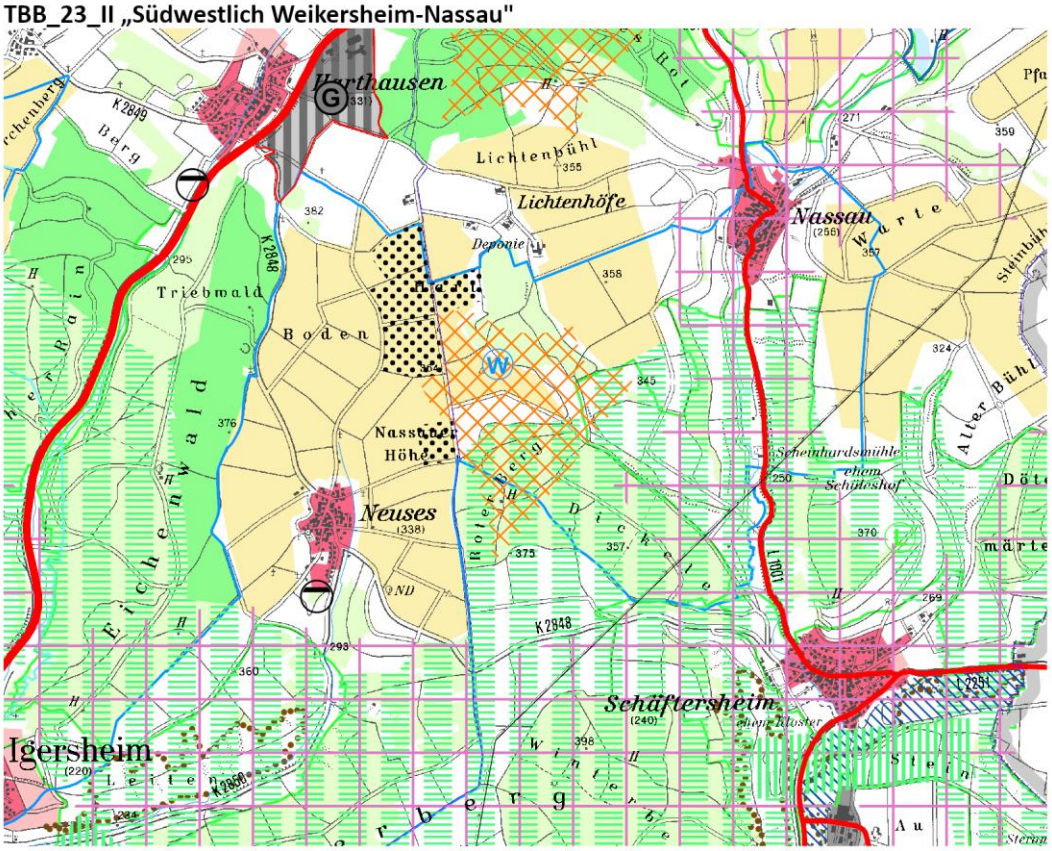

TBB_24_II „Nördlich Creglingen-Frauental"

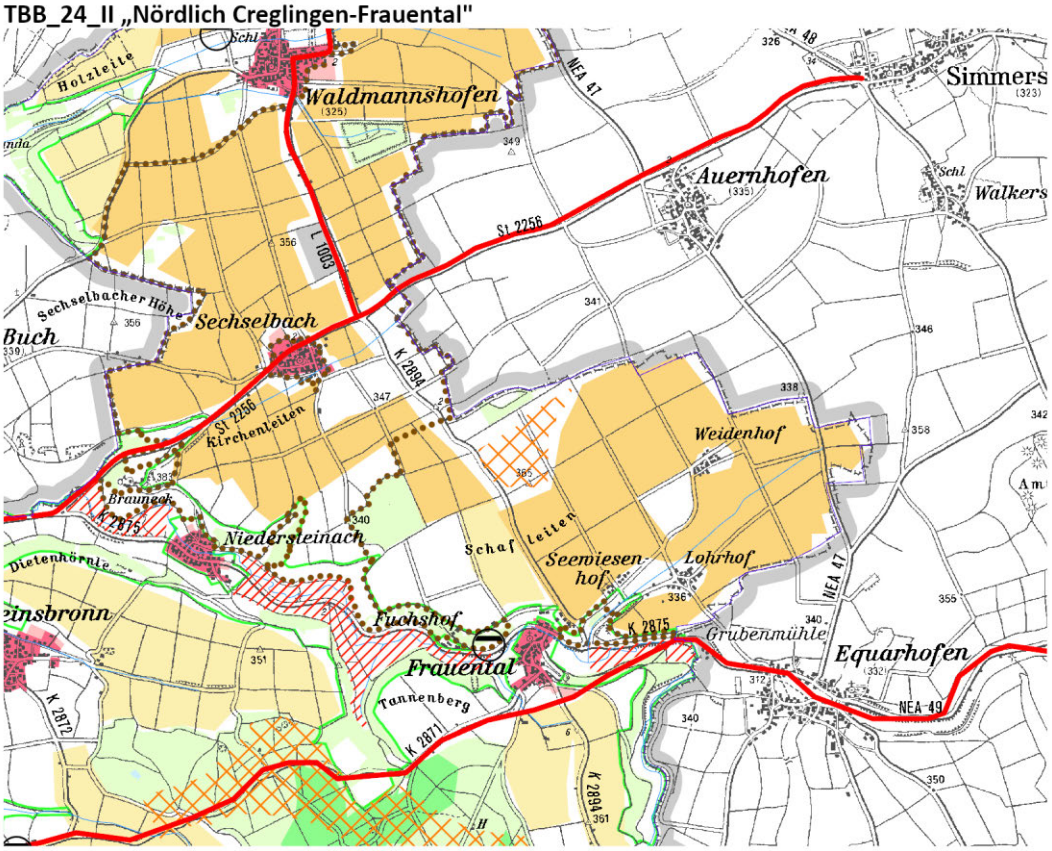

TBB_25_II „Nordwestlich Boxberg-Uiffingen"

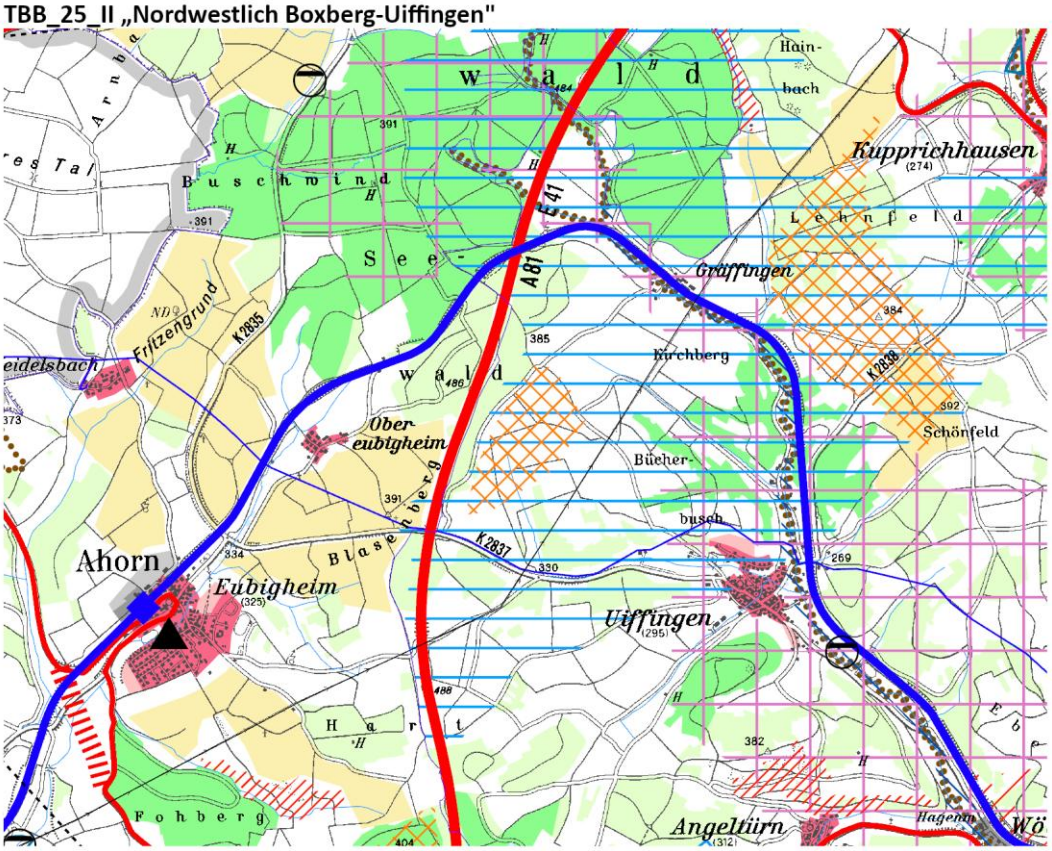

TBB_26_II „Nordwestlich Ahorn (Kernort)"

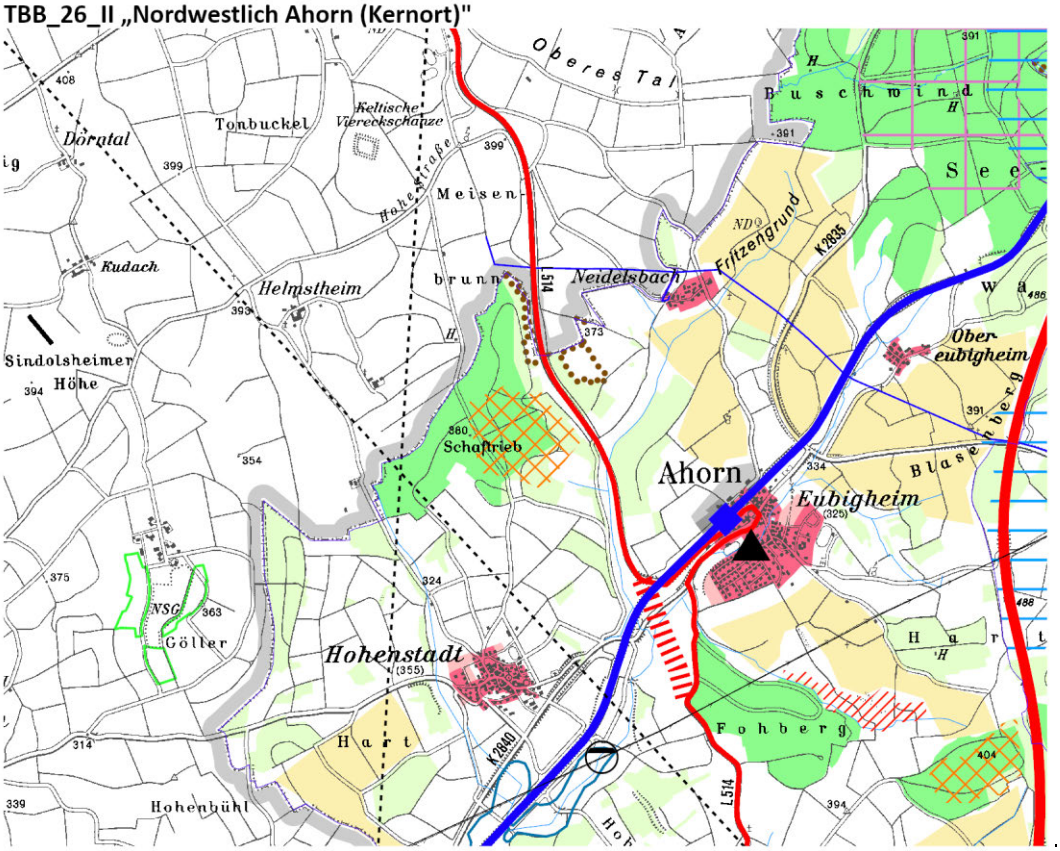

TBB_27_II „Nordöstlich Bad Mergentheim-Dainbach"

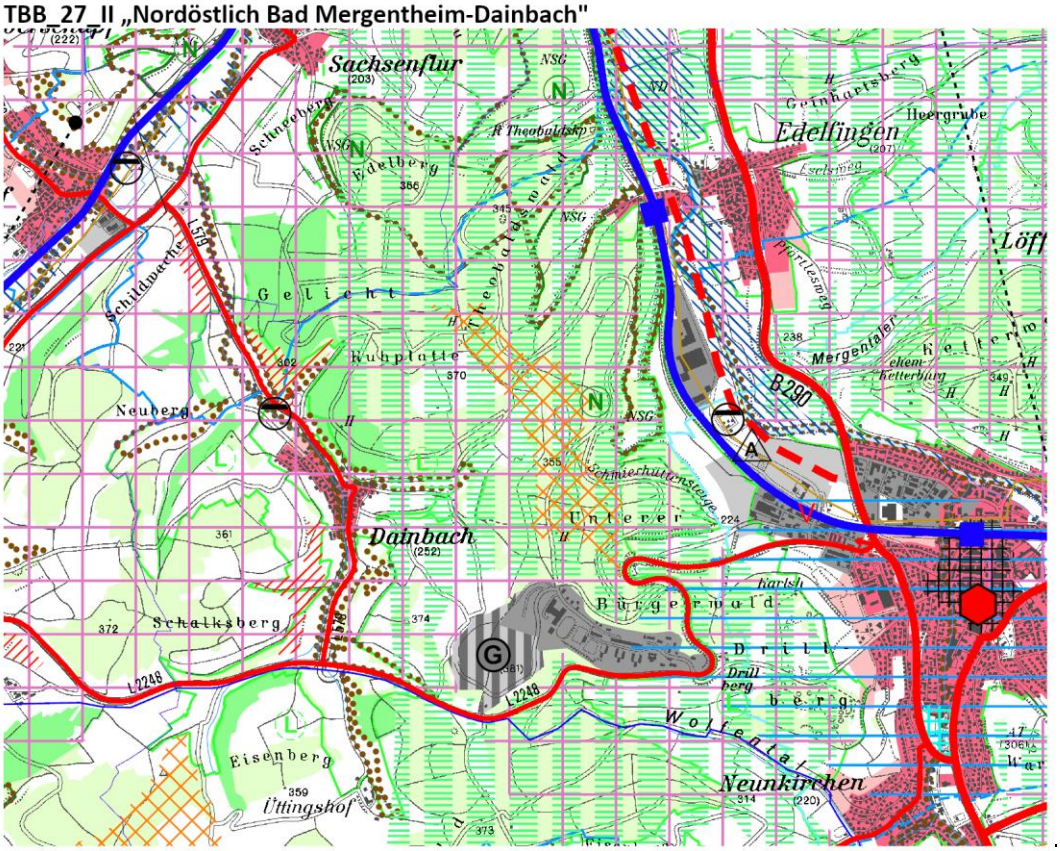

TBB_28_II „Nordwestlich Creglingen-Freudenbach Erweiterung"

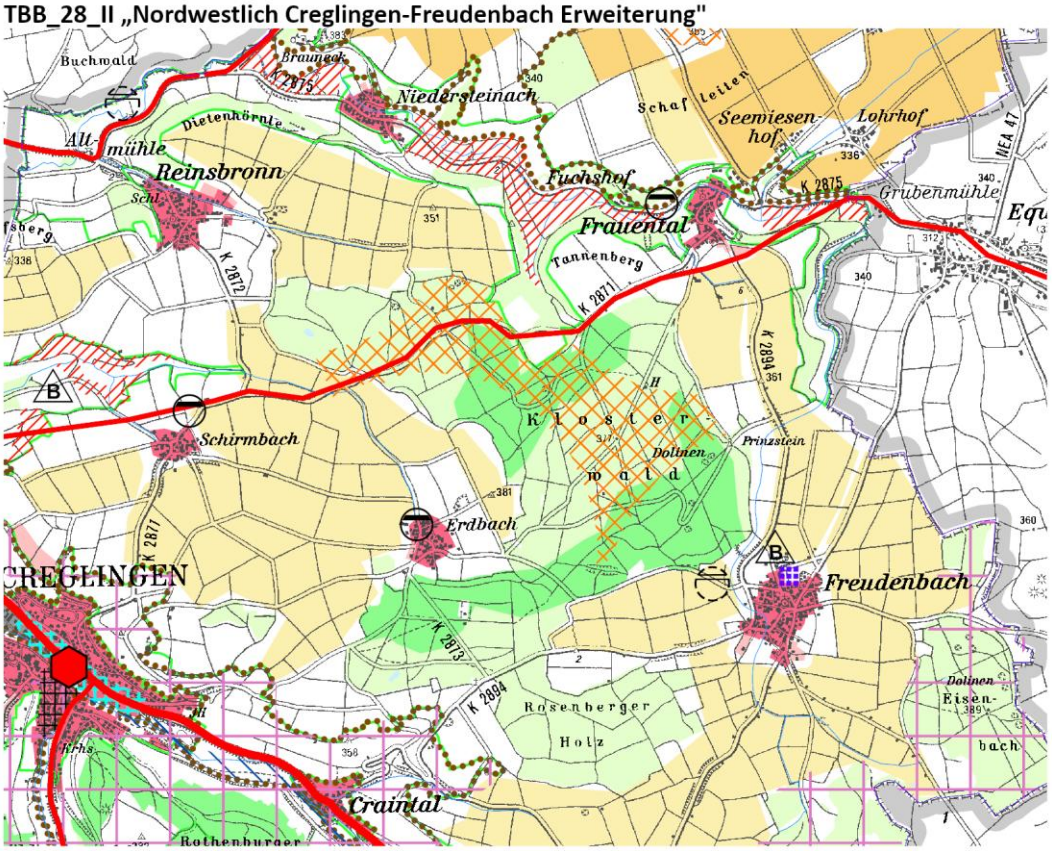

TBB_29_II „Südwestlich Boxberg-Uiffingen Erweiterung"

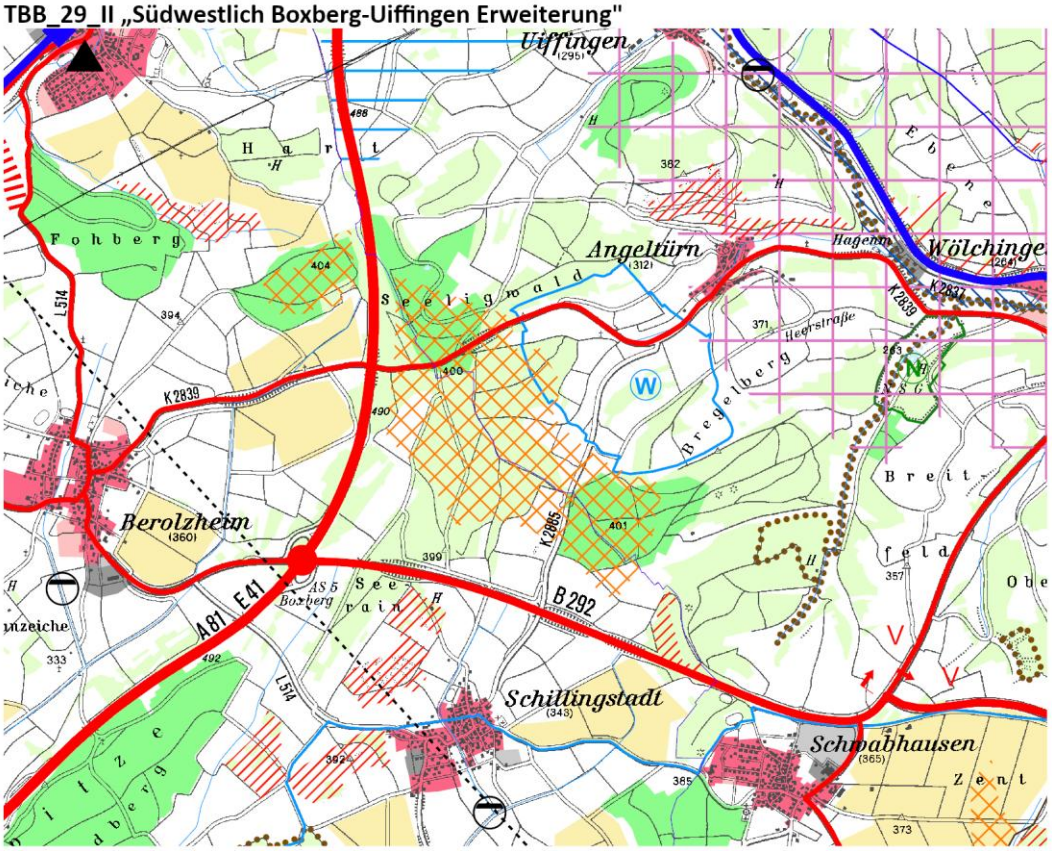

TBB_30_II „Südöstlich Boxberg-Schweigern Erweiterung"

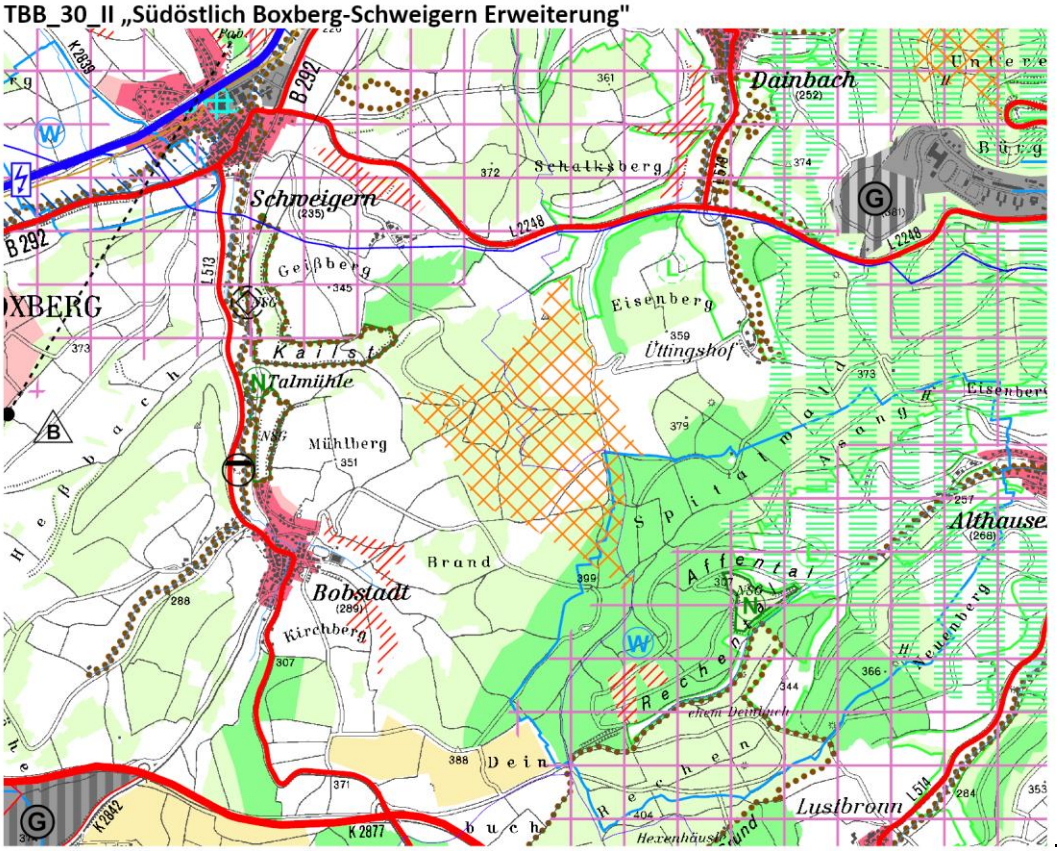

TBB_31_II „Südöstlich Bad Mergentheim-Althausen"

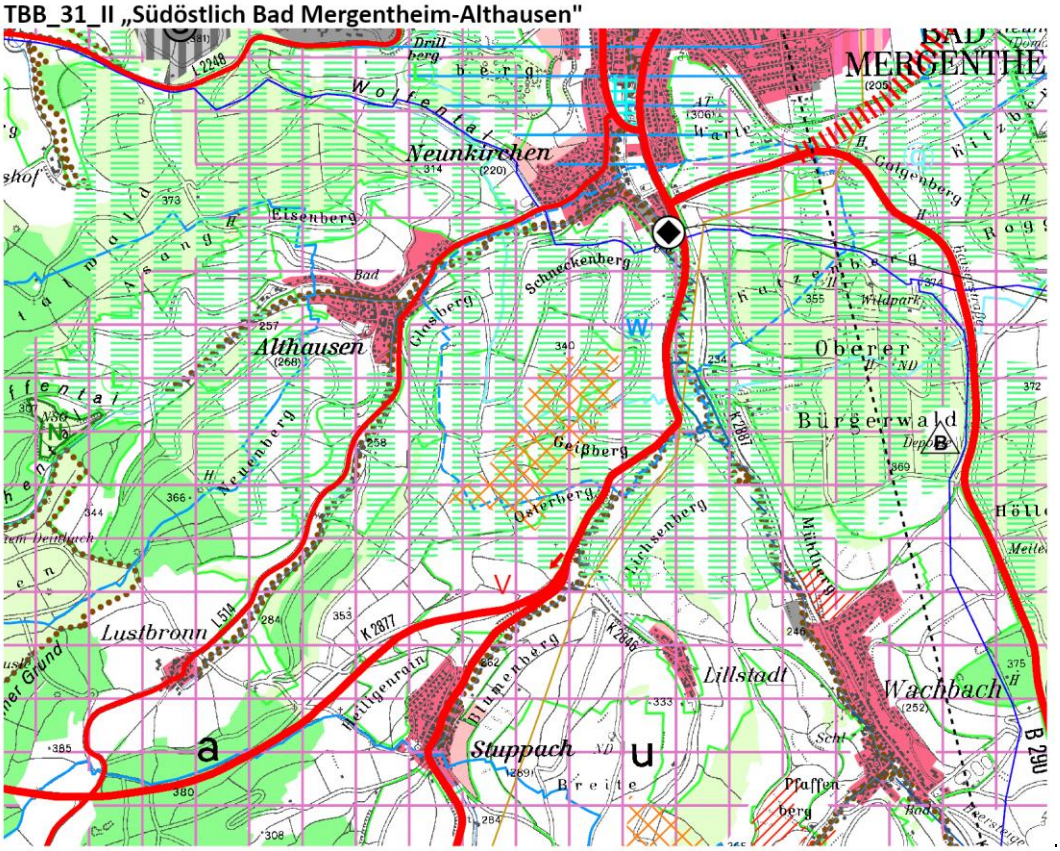

TBB_32_II „Südlich Weikersheim-Elpersheim"

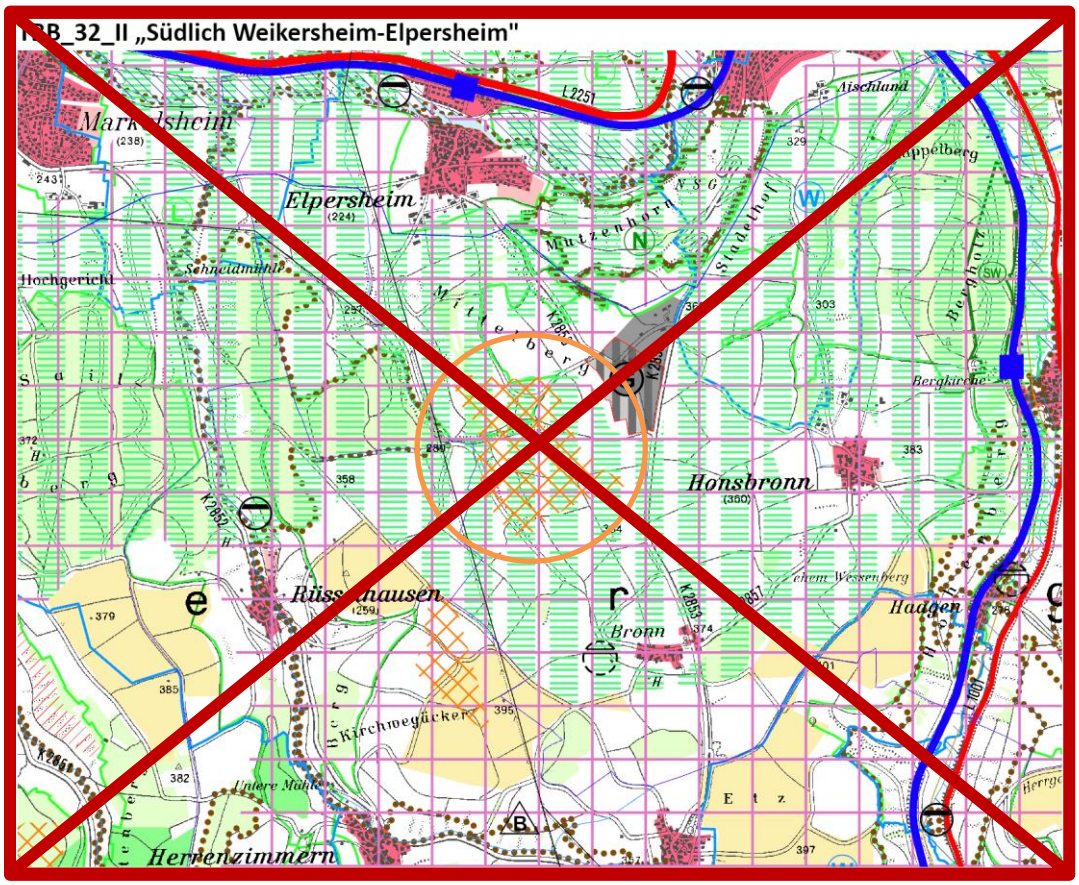

TBB_33_II „Östlich Boxberg-Schwabhausen"

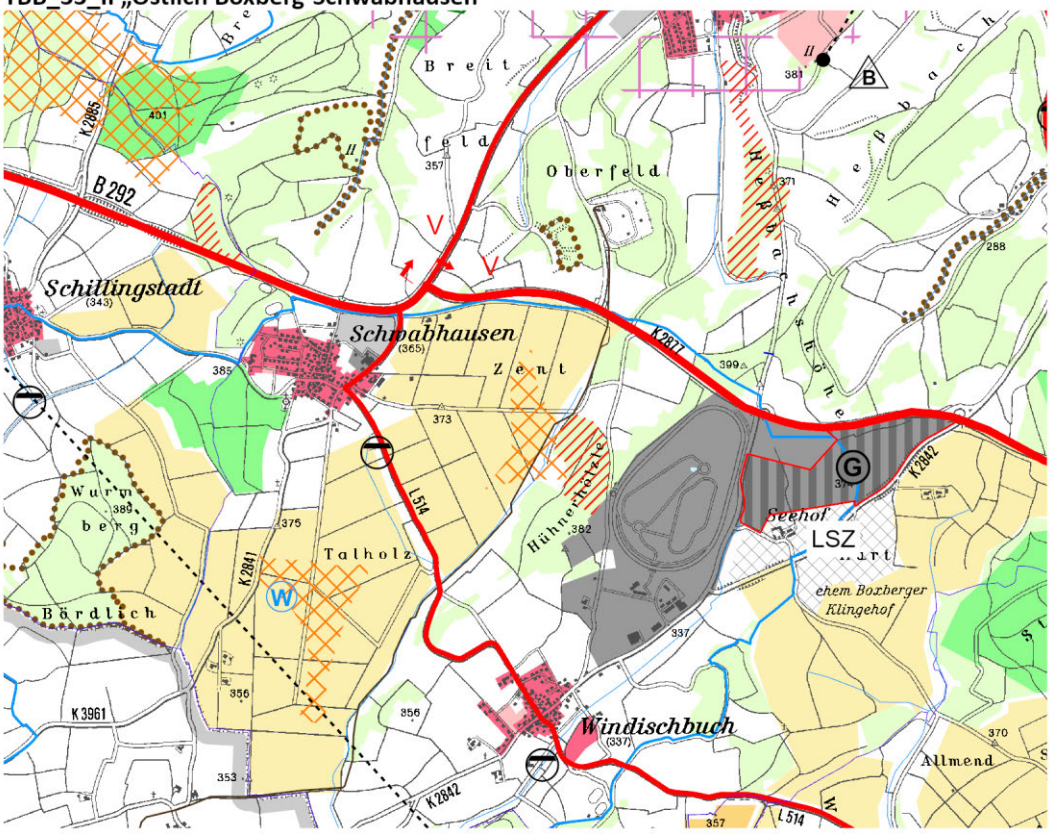

TBB_34_II „Südlich Boxberg-Schwabhausen"

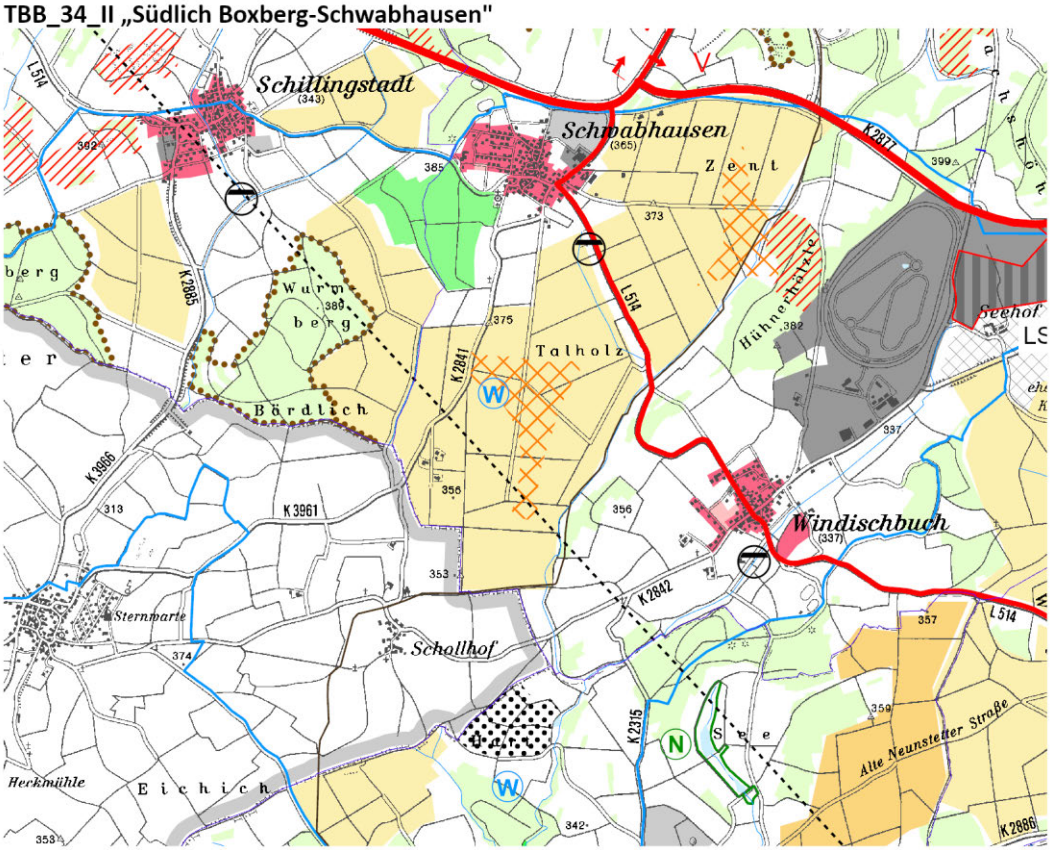

TBB_35_II „Südöstlich Niederstetten-Rüsselhausen"

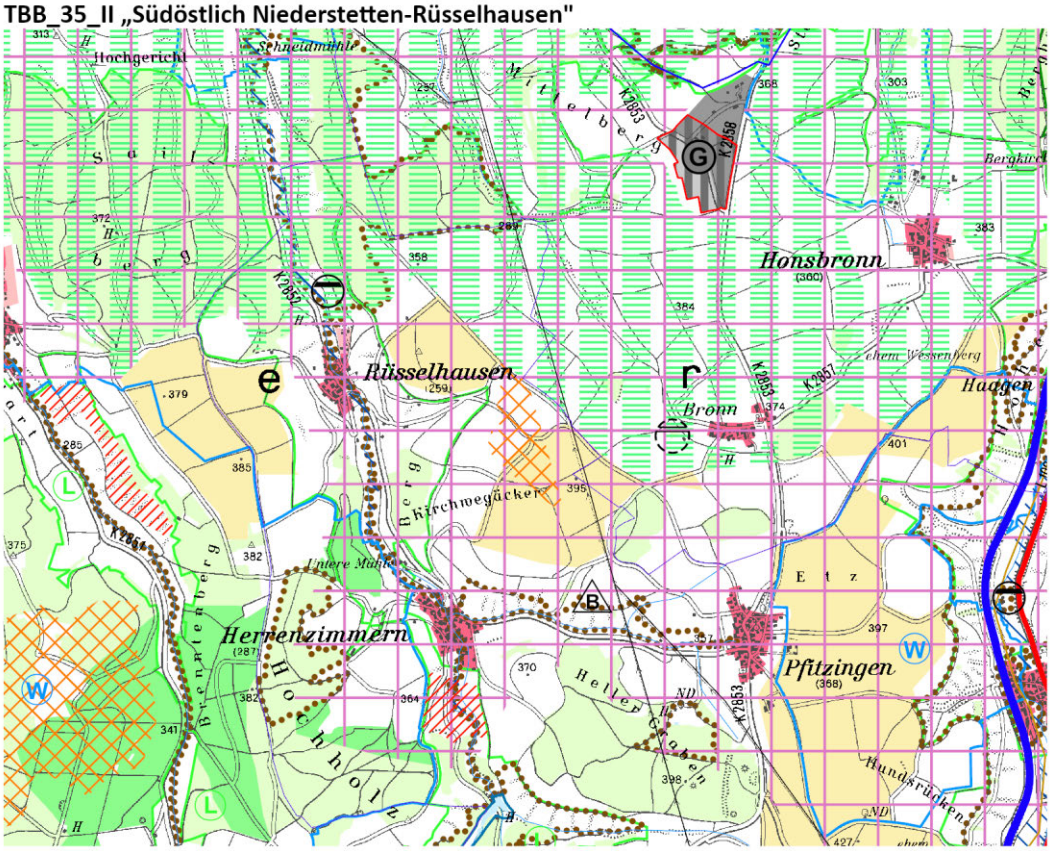

TBB_36_II „Südwestlich Bad Mergentheim-Wachbach"

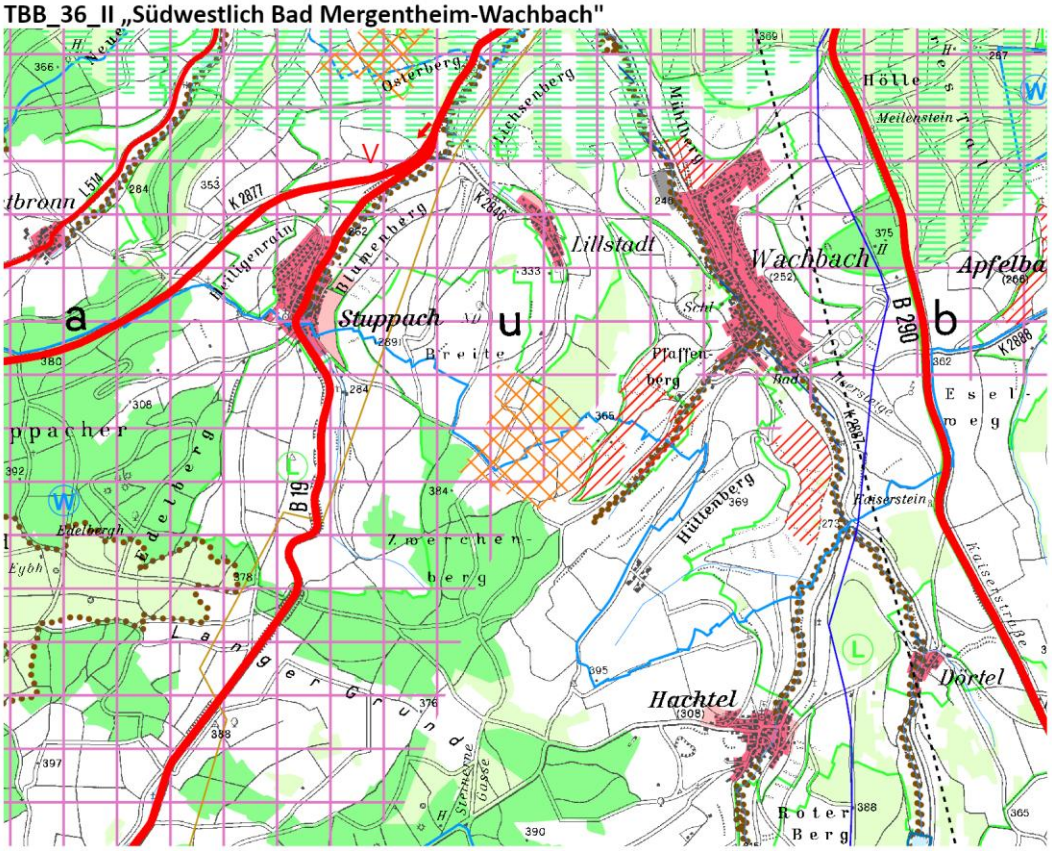

TBB_37_II „Nördlich Bad Mergentheim-Herbsthausen"

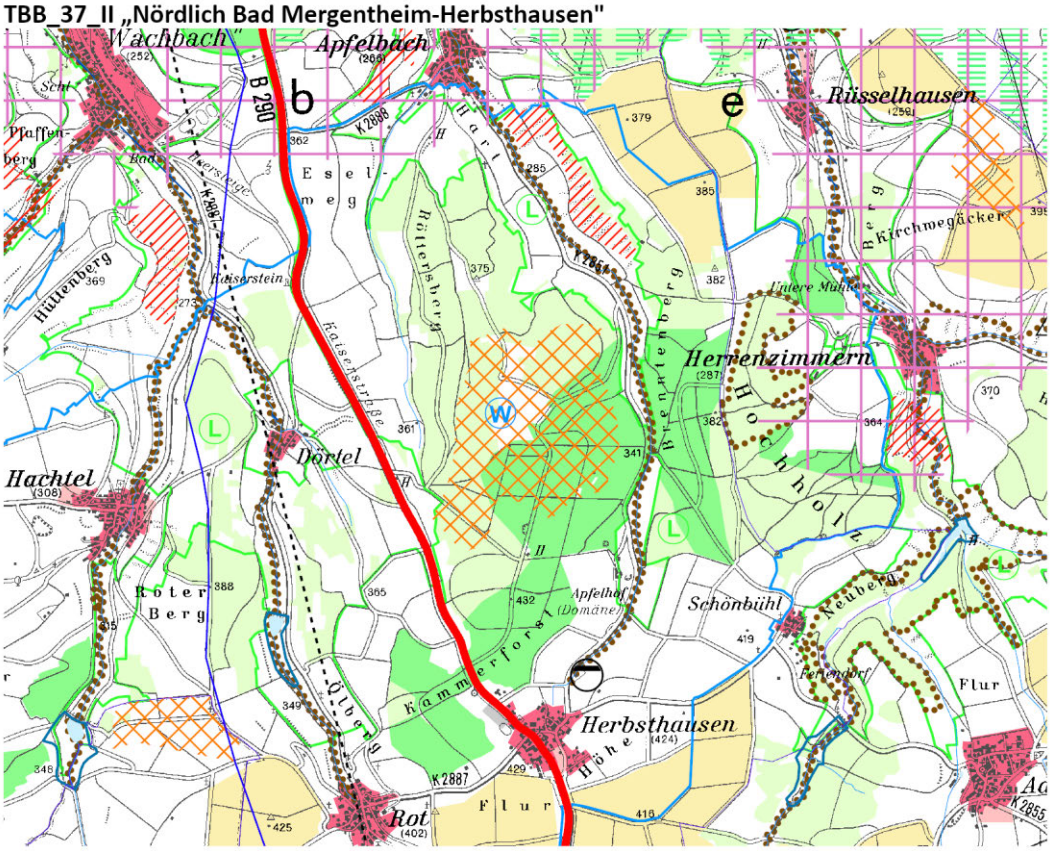

Regionalverband Heilbronn-Franken

Regionalplan
Raumnutzungskarte

Regionale Siedlungsstruktur

		Plansätze
	Siedlungsbereich, Gemeinde oder Gemeindeteil (VRG)	(PS 2.4.1)
	Siedlungsbereich, gebietsscharf (VRG)	(PS 2.4.1)
	Gemeinde, beschränkt auf Eigenentwicklung	(PS 2.4.2)
G	Schwerpunkt für Industrie, Gewerbe und Dienstleistungs-einrichtungen (VRG)	(PS 2.4.3.1)
	Standort für zentrenrelevante Einzelhandelsgroßprojekte (VRG Z)	(PS 2.4.3.2.6) (2)
	Standort für Einzelhandelsgroßprojekte der Grundversorgung (VRG GV)	(PS 2.4.3.2.6) (3)
	Schwerpunkt des Wohnungsbaus (VRG)	(PS 2.4.4)
	Sonderfläche Siedlung (N)	
	Sonderfläche Bund (N)	
Bestand / Planung	Siedlungsfläche Wohnen und Mischgebiet (überwiegend) (N) 2)	
	Siedlungsfläche Industrie und Gewerbe (N) 2)	

Regionale Freiraumstruktur

	Regionaler Grünzug (VRG)	(PS 3.1.1)
	Grünzäsur (VRG)	(PS 3.1.2)
	Gebiet für Naturschutz und Landschaftspflege (VRG)	(PS 3.2.1)
	Gebiet für Naturschutz und Landschaftspflege (VBG)	(PS 3.2.1)
	Gebiet für Landwirtschaft (VRG)	(PS 3.2.3.3)
	Gebiet für Landwirtschaft (VBG)	(PS 3.2.3.3)
	Gebiet für Forstwirtschaft (VRG)	(PS 3.2.4)
	Gebiet für Erholung (VRG)	(PS 3.2.6.1)
	Gebiet für Erholung (VBG)	(PS 3.2.6.1)
	Gebiet zur Sicherung von Wasservorkommen (VBG)	(PS 3.3.2)
	Gebiet für den vorbeugenden Hochwasserschutz (VRG)	(PS 3.4.1)
	Gebiet für den vorbeugenden Hochwasserschutz (VBG)	(PS 3.4.1)
	Gebiet für den vorbeugenden Hoch-wasserschutz, Rückhaltebecken (VBG)	(PS 3.4.1)

	Gebiet für den Abbau oberflächennaher Rohstoffe, über 5 ha / bis 5 ha (VRG)	(PS 3.5.1)
#	Gebiet zur Sicherung von Rohstoffen, über 5 ha / bis 5 ha (VBG)	(PS 3.5.2)

M = Muschelkalkstein **T** = Ton/Ziegeleirohstoff
MW = Muschelkalk-Werkstein **BW** = Buntsandstein-Werkstein
S = Stubensandstein **G** = Gips/Anhydrit
SW = Schilfsandstein-Werkstein **LW** = Lettenkeupersandstein-Werkstein

	Bergbauberechtigung nach BBergG (N)	(PS 3.5.5)
Bestand / Planung	Landschaftsschutzgebiet (N)	(PS 3.2.1)
Bestand / Planung	Naturschutzgebiet, Bannwald und Schonwald (N)	(PS 3.2.1)
NP	Naturpark (N)	(PS 3.2.6.1)
	NATURA 2000-Gebiet (N)	(PS 3.2.1)
Bestand / Planung	Wasserschutzgebiet (N)	(PS 3.3.2)
Q	Quellschutzgebiet (N)	(PS 3.3.2)
	Wald (N)	
	Gewässer (N)	

Regionale Infrastruktur

Plansätze

Verkehrsinfrastruktur

	Trasse für Straßenverkehr, Neubau (VRG)	(PS 4.1.1)
	Trasse für Straßenverkehr, Ausbau (VRG)	(PS 4.1.1)
	Trasse für Straßenverkehr, Neubau (Trasse unbestimmt) (V)	(PS 4.1.1)
	Trasse für Straßenverkehr, Ausbau (V)	(PS 4.1.1)
	Anschlussstelle an Autobahnen, Neubau (V)	(PS 4.1.1)
V	Straßenkategorie Änderung (V)	(PS 4.1.1)
	Trasse für Schienenverkehr, Neubau (V)	(PS 4.1.3)

Bestand	Planung		
		Straße für den großräumigen Verkehr (N)	(PS 4.1.1)
		Straße für den überregionalen Verkehr (N)	(PS 4.1.1)
		Straße für den regionalen Verkehr (N)	(PS 4.1.1)
		Ausbau von Straßen (alle Kategorien) (N)	(PS 4.1.1)
		Anschlussstelle an Autobahnen (N)	(PS 4.1.1)
		Eisenbahnstrecke (N)	(PS 4.1.2)
		Stadtbahnlinie (N)	(PS 4.1.3)
		Ausbau von Eisenbahnstrecken (N)	(PS 4.1.2)
		Bahnhof, Haltepunkt (N)	(PS 4.1.2)
		Bahnhof mit Schienengüterverkehr (N)	(PS 4.1.2)
		Elektrifizierung (N)	(PS 4.1.3)
		Hafen, Lade- und Löschplatz (N)	(PS 4.1.5)
		Richtfunkstelle mit Richtfunkstrecke (N)	(PS 4.1.7)
		Verkehrslandeplatz (N)	(PS 4.1.4)
		Militärischer Landeplatz und Verkehrslandeplatz (N)	(PS 4.1.4)
		Sonderlandeplatz (N)	(PS 4.1.4)
		Sonderlandeplatz Hubschrauber (N)	(PS 4.1.4)

Technische Infrastruktur

	Standort für Großkraftwerk (VRG)	(PS 4.2.2.2.1)
	Standort für regionalbedeutsames Kraftwerk (VRG)	(PS 4.2.2.2.2)
	Standort für regionalbedeutsame Windkraftanlage (VRG)	(PS 4.2.3.3.1)
	Standort für regionalbedeutsame Photovoltaikanlagen (VBG)	(PS 4.2.3.4)
	Trasse für Hochspannungsfreileitung > 110 kV (VRG)	(PS 4.2.2.3)
	Trasse für Ferngasleitung (VRG)	(PS 4.2.2.3)
	Trasse für Öl-/Produktenleitung (VRG)	(PS 4.2.2.3)

Bestand	Planung		
		Fernwasserleitung DN > 250 (N)	(PS 3.3.2)
		Umspannwerk (N)	(PS 4.2.2.3)
D		Restmülldeponie (N)	(PS 4.3.1)
A		Abfallbehandlungsanlage (N)	(PS 4.3.1)
B		Bodenaushub- und/oder Bauschutt-deponie bzw. Annahmestelle (N)	(PS 4.3.1)
I		Atommüll-Interimslager (N)	(PS 4.3.1)
S		Sonderabfalldeponie (N)	(PS 4.3.1)
		Müllumladestation (N)	(PS 4.3.1)
		Kläranlage (N)	(PS 3.3.1)

Verwaltungsgrenzen

- Regionsgrenze
- Gemeindegrenze

(VRG) = Vorranggebiet
(VBG) = Vorbehaltsgebiet
(N) = Nachrichtliche Übernahme
(V) = Vorschlag

F&E = Forschung & Entwicklung
FOC = Factory Outlet Center
DLR = Deutsches Zentrum für Luft- und Raumfahrt
JVA = Justizvollzugsanstalt
LSZ = Landesanstalt für Schweinezucht

1) Die Ausweisung des Doppelunterzentrums Ilshofen/Kirchberg a. d. J. ist von der Verbindlichkeit ausgenommen. Damit ist auch die Ausweisung von Standorten für regionalbedeutsame Einzelhandelsgroßprojekte (PS 2.4.3.2.3 und 2.4.3.2.4) in Ilshofen und Kirchberg a. d. J. von der Verbindlichkeit ausgenommen.

2) Nachrichtliche Darstellung, z.B. rechtsverbindlicher Bauleitpläne

★ Überlagerung von Grünzäsur und Gebiet für den Abbau oberflächennaher Rohstoffe. Vorrang für den Rohstoffabbau bis zur Beendigung des Abbaus (PS 3.1.2 und 3.5.1)

Grundlagen:
Informationssystem Regionalverband Heilbronn-Franken, 08/2025

Digitales Landschaftsmodell ATKIS ® DLM25 BW © Landesvermessungsamt Baden-Württemberg Az.: 5.13-D/204.
Digitale Topographische Karte 1 : 50.000 ® Landesvermessungsamt Baden-Württemberg Az.: 2851.2-D/2357
Daten aus dem Räumlichen Informations- und Planungssystem (RIPS) der Landesanstalt für Umwelt, Messungen und Naturschutz Baden-Württemberg (LUBW).