REGIONALVERBAND HEILBRONN-FRANKEN Planungsausschuss	VORLAGE: PA 11/140
	Anlagen: 2
27. März 2026 – öffentlich Tagesordnungspunkt 4 Bearbeiter: Dr. Raphael Kist	Vorgang: -

Verband Region Rhein-Neckar, Teilregionalplan Windenergie zum Einheitlichen Regionalplan Rhein-Neckar - erneute Beteiligung der Träger öffentlicher Belange
Stellungnahme der Verbandsverwaltung

Der Regionalverband Heilbronn-Franken wurde im Rahmen der Teilfortschreibungen Windenergie des Verband Region Rhein-Neckar beteiligt und im Zuge der erneuten Beteiligung der Träger öffentlicher Belange gemäß § 9 Abs. 3 ROG um Stellungnahme gebeten. Da bei dem Verfahren des Verbands Region Rhein-Neckar Fristende bereits der 16. März 2026 war, wurde die Stellungnahme von der Verbandsverwaltung bereits fristgerecht am 04. März 2026 verschickt. Die Stellungnahme ist als **Anlage 1** dieser Vorlage beigefügt. Eine Übersichtskarte mit den grenznahen geplanten Vorranggebieten für Windenergie sowie den Änderungen der Kulisse im Vergleich zur letzten Beteiligungsrunde ist als **Anlage 2** dieser Vorlage beigefügt.

Bereits in der Beteiligung nach § 9 Abs. 2 ROG in Verbindung mit § 12 Abs. 2 LplG äußerte sich der RVHNF zu der Planung des Verband Region Rhein-Neckar (siehe hierzu (PA) 10/192). In der Stellungnahme hatte die Verbandsverwaltung die beiden geplanten Vorranggebiete „Mutzenbrunnen“ und „Hohes Bild, Hinteres Birklein“ aufgrund zu geringer Abstände zu Siedlungsgebieten in Heilbronn-Franken thematisiert. In beiden Fällen hat der Verband Region Rhein-Neckar die Hinweise angenommen und die Vorranggebiete zugeschnitten, so dass die im Kriterienset des VRRN hinterlegten Siedlungsabstände auch zu Siedlungsgebieten in Heilbronn-Franken eingehalten werden. Dies begrüßt die Verbandsverwaltung. Darüber hinaus nimmt die Verwaltung zur Kenntnis, dass in großem Umfang geplante Vorranggebiete in Grenznähe zu Heilbronn-Franken ganz oder teilweise entfallen. So werden z.B. umfangreiche Teilflächen direkt westlich angrenzend an Königheim und Ahorn sowie nördlich von Roigheim aus dem Verfahren genommen.

In deutlich geringerem Umfang kommen auch neue Teilflächen hinzu. Hier befindet sich lediglich eine Fläche, das geplante Vorranggebiet NOK-VRG37-W „Heuholz“ in Hardheim (westlich von Königheim), im direkten Nahbereich zu Heilbronn-Franken (ca. 400 m Abstand). Da sich in diesem Bereich auf der Seite der Region Heilbronn-Franken ebenfalls ein Vorranggebiet für regionalbedeutsame Windkraftanlagen der Teilfortschreibung 2015 und keine Siedlungsgebiete befinden, sind durch diese neue Fläche jedoch keine Konflikte zu sehen.

Die Verbandsverwaltung bittet den Planungsausschuss, die Stellungnahme an den Verband Region Rhein-Neckar vom 4. März 2026 zur Kenntnis zu nehmen.

Beschlussvorschlag:

Der Planungsausschuss nimmt die Stellungnahme des Regionalverbands, die am 4. März 2026 fristgerecht an den Verband Region Rhein-Neckar versendet wurde, zur Kenntnis.

Anlagen:

- Anlage 1: Stellungnahme Verband Region Rhein-Neckar
- Anlage 2: Übersichtskarte der grenznahen geplanten und entfallenden Vorranggebiete

Regionalverband Heilbronn-Franken • Am Wollhaus 17 • 74072 Heilbronn

Verband Region Rhein-Neckar
Postfach 10 26 36
68026 Mannheim

Datum: 04.03.2026
Bearbeiter: Ki/Ha
Az.: 2-7-3-3
Ihr Az.: 215 04

Verband Region Rhein-Neckar, Teilregionalplan Windenergie zum Einheitlichen Regionalplan Rhein-Neckar
Stellungnahme zur erneuten Beteiligung der Träger öffentlicher Belange gemäß § 9 Abs. 3 ROG

Sehr geehrte Damen und Herren,

vielen Dank für die Beteiligung an dem o.g. Verfahren.

Durch die Planung von Vorranggebieten für regionalbedeutsame Windkraftanlagen in Grenznähe können aufgrund der Höhe und großen Fernwirkung von Windenergieanlagen Auswirkungen in die Region Heilbronn-Franken erfolgen. Der RVHNF hat deshalb die vorgelegte Gebietskulisse daraufhin unter Berücksichtigung unserer Stellungnahme aus der Beteiligung nach § 9 Abs. 2 ROG nochmals geprüft. Im Vergleich zu der damaligen Kulisse wurden in großem Umfang Flächen und Teilflächen im Nahbereich der Regionsgrenze aus dem Verfahren gestrichen. Dies nimmt der RVHNF zur Kenntnis.

Insbesondere wird begrüßt, dass die in der oben genannten Stellungnahme vorgebrachten Hinweise auf zu geringe Abstände zu Siedlungskörpern in Krautheim-Oberndorf (geplantes VRG Mutzenbrunnen) bzw. in Ahorn-Schwarzenbrunn (geplantes VRG Hohes Bild/Hinteres Birklein) Berücksichtigung fanden und die genannten Vorranggebiete an entsprechender Stelle zurückgenommen wurden, so dass die im Kriterienset hinterlegten Abstände eingehalten werden.

Darüber hinaus wurden neue Vorranggebiete in die Kulisse aufgenommen. In räumlicher Nähe zu der Region Heilbronn-Franken ist hierbei vor allem das Vorranggebiet NOK-VRG37-W „Heuholz“ in Hardheim zu nennen, das in einem Abstand von ca. 400 m zur Regionsgrenze liegt. Konflikte sind hierdurch nicht zu sehen.

Der RVHNF trägt daher zu der überarbeiteten Kulisse weder Bedenken noch Anregungen vor.

Wir bitten um weitere Beteiligung im Verfahren.

Mit freundlichen Grüßen



Dr. Raphael Kist

Übersichtskarte der grenznahen geplanten und entfallenden Vorranggebiete der 2. Offenlage der VRRN

Anlage 2 zur VORLAGE (PA) 11/140

Karte 1 / 10

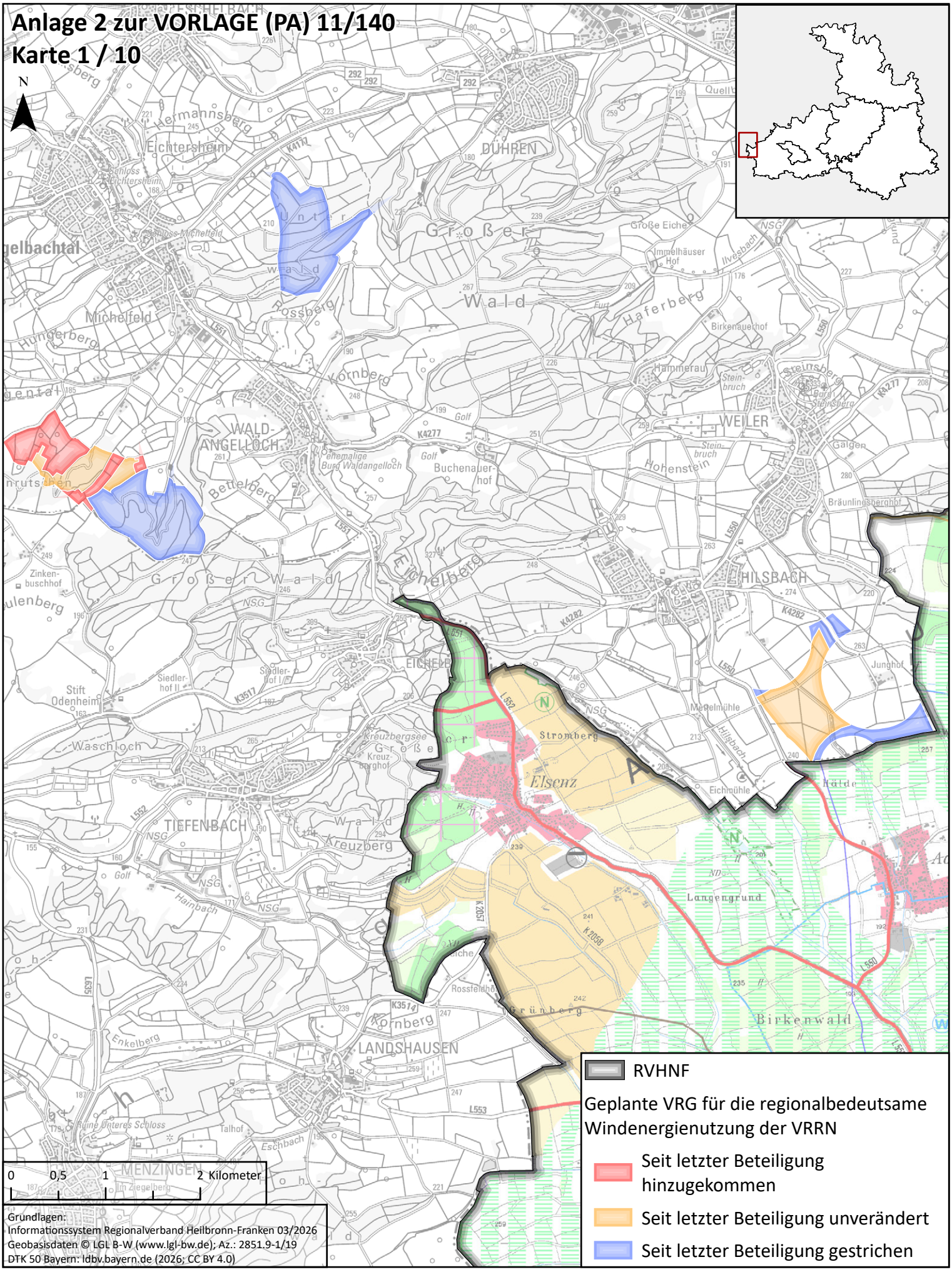

Grundlagen:
Informationssystem Regionalverband Heilbronn-Franken 03/2026
Geobasisdaten © LGL B-W (www.lgl-bw.de); Az.: 2851.9-1/19
DTK 50 Bayern: ldbv.bayern.de (2026; CC BY 4.0)

Übersichtskarte der grenznahen geplanten und entfallenden Vorranggebiete der 2. Offenlage der VRRN

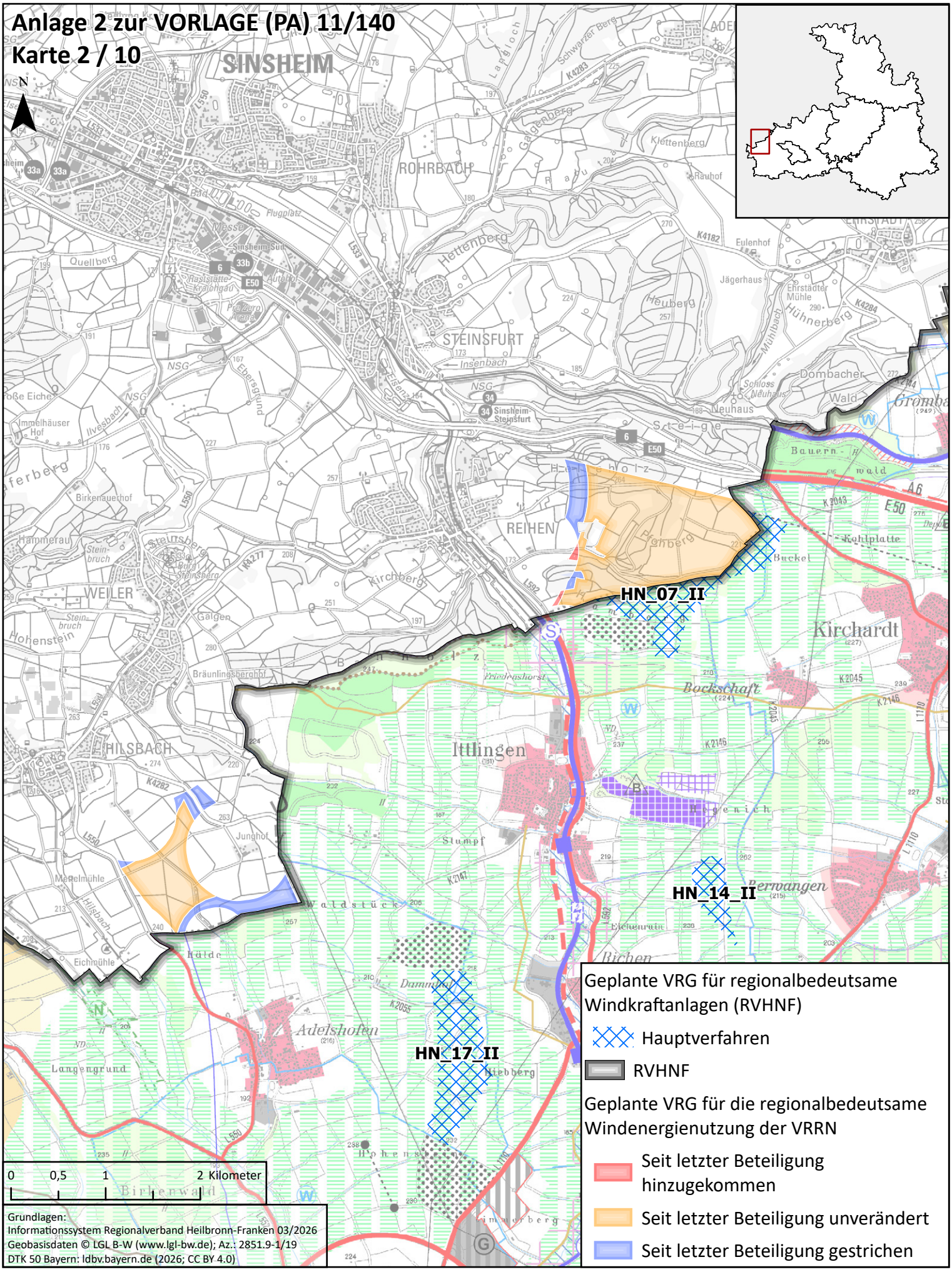

Übersichtskarte der grenznahen geplanten und entfallenden Vorranggebiete der 2. Offenlage der VRRN

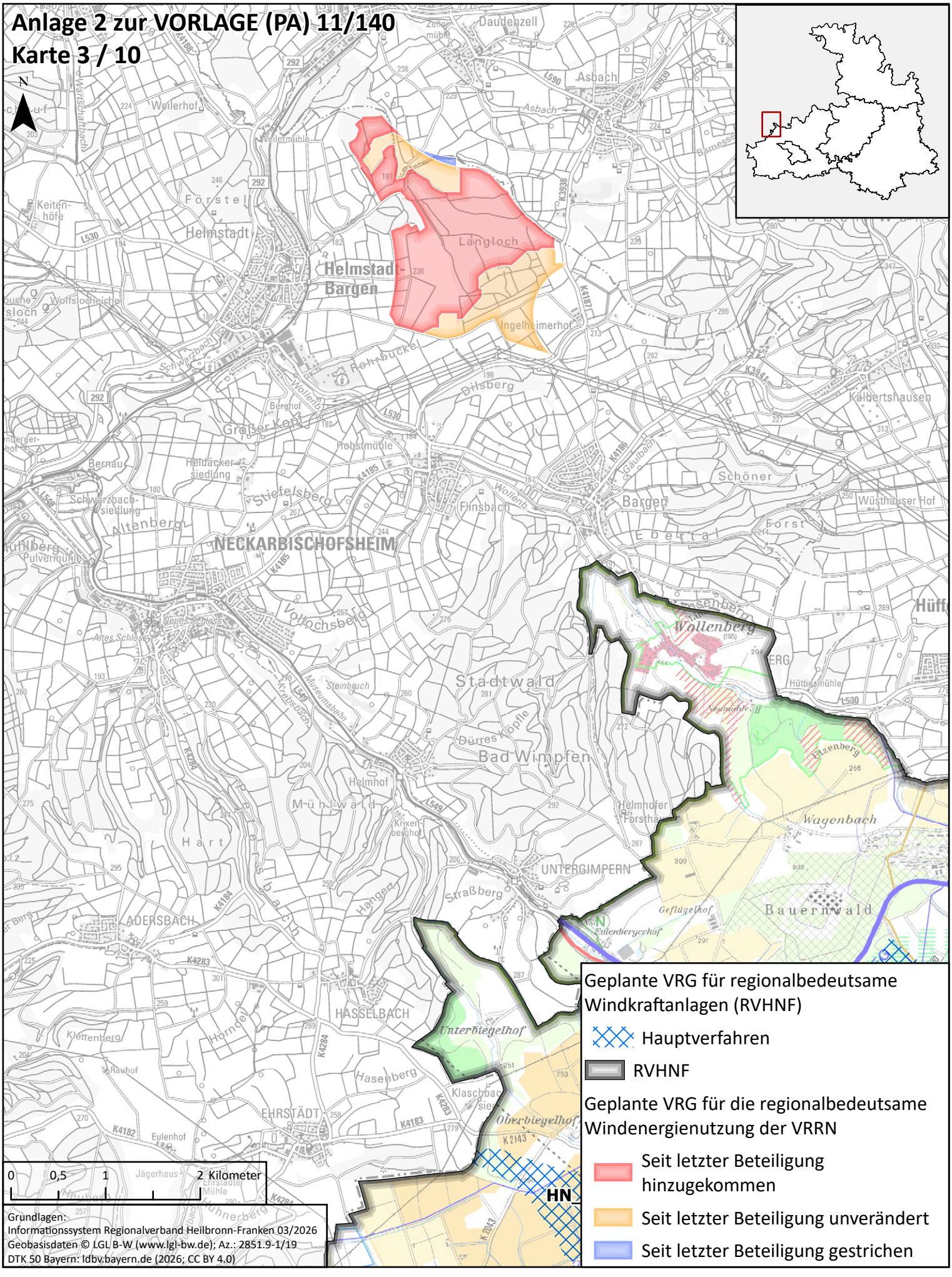

Grundlagen:
Informationssystem Regionalverband Heilbronn-Franken 03/2026
Geobasisdaten © LGL B-W (www.lgl-bw.de); Az.: 2851.9-1/19
DTK 50 Bayern: ldbv.bayern.de (2026; CC BY 4.0)

Übersichtskarte der grenznahen geplanten und entfallenden Vorranggebiete der 2. Offenlage der VRRN

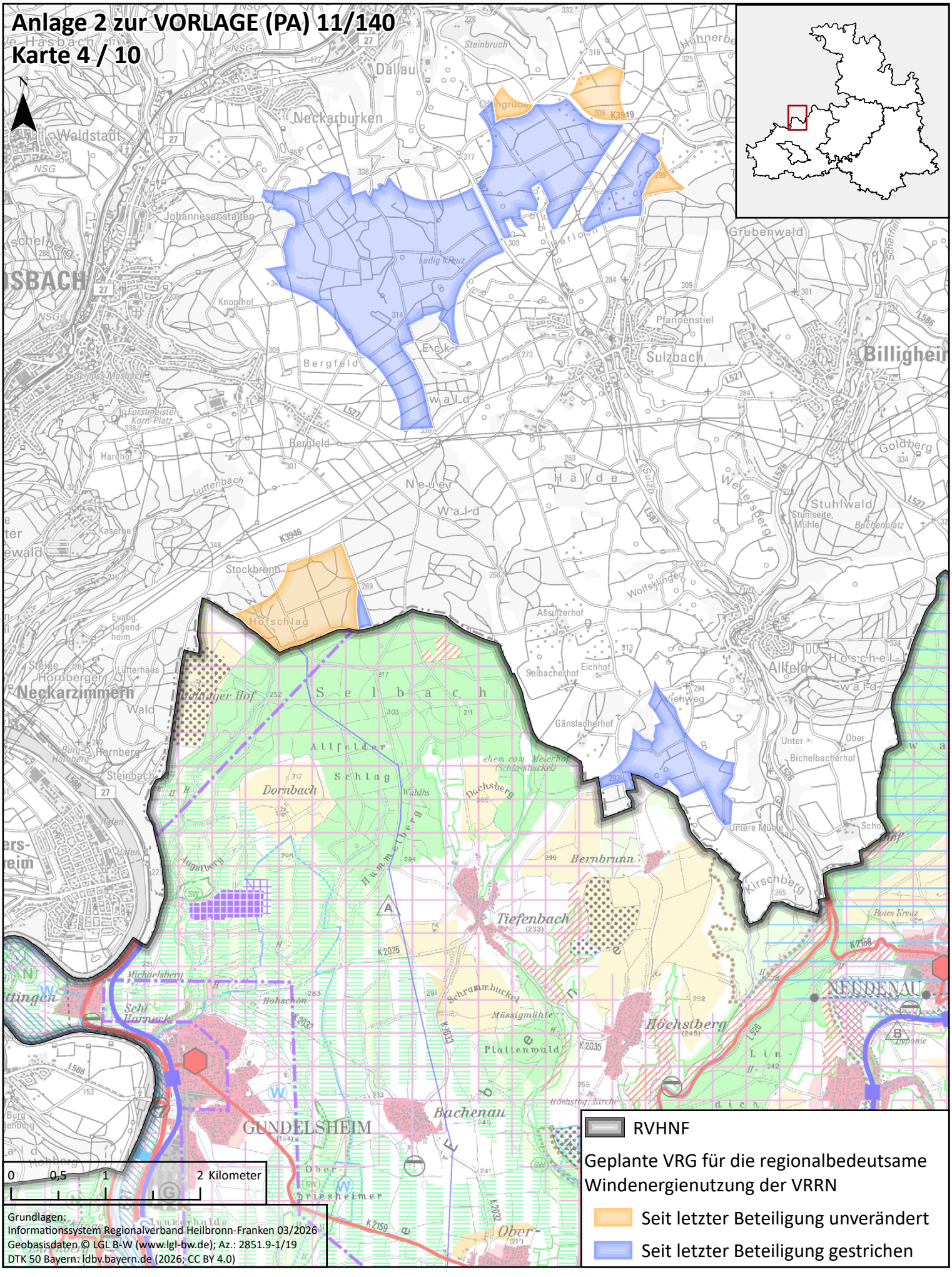

Übersichtskarte der grenznahen geplanten und entfallenden Vorranggebiete der 2. Offenlage der VRRN

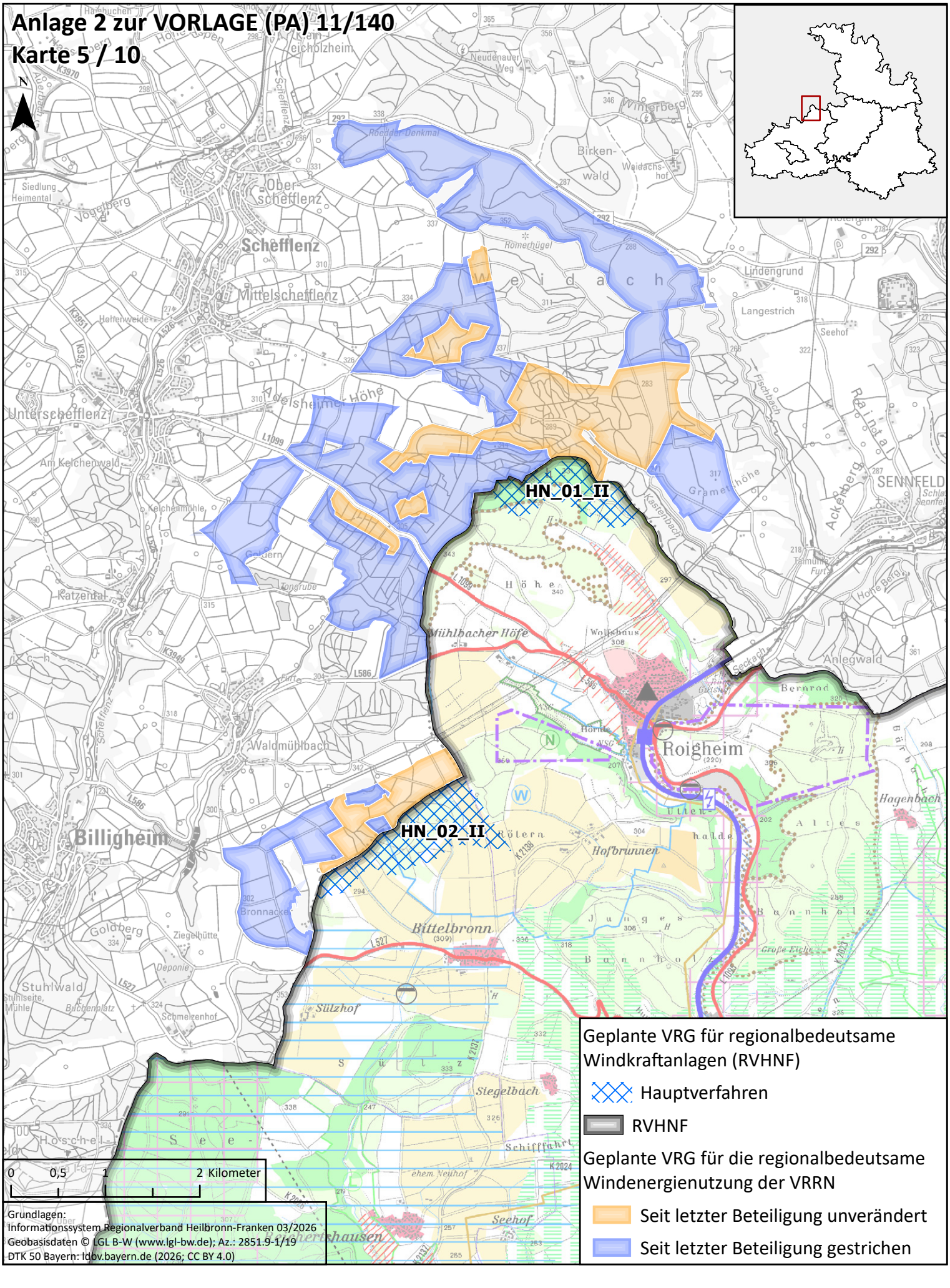

Übersichtskarte der grenznahen geplanten und entfallenden Vorranggebiete der 2. Offenlage der VRRN

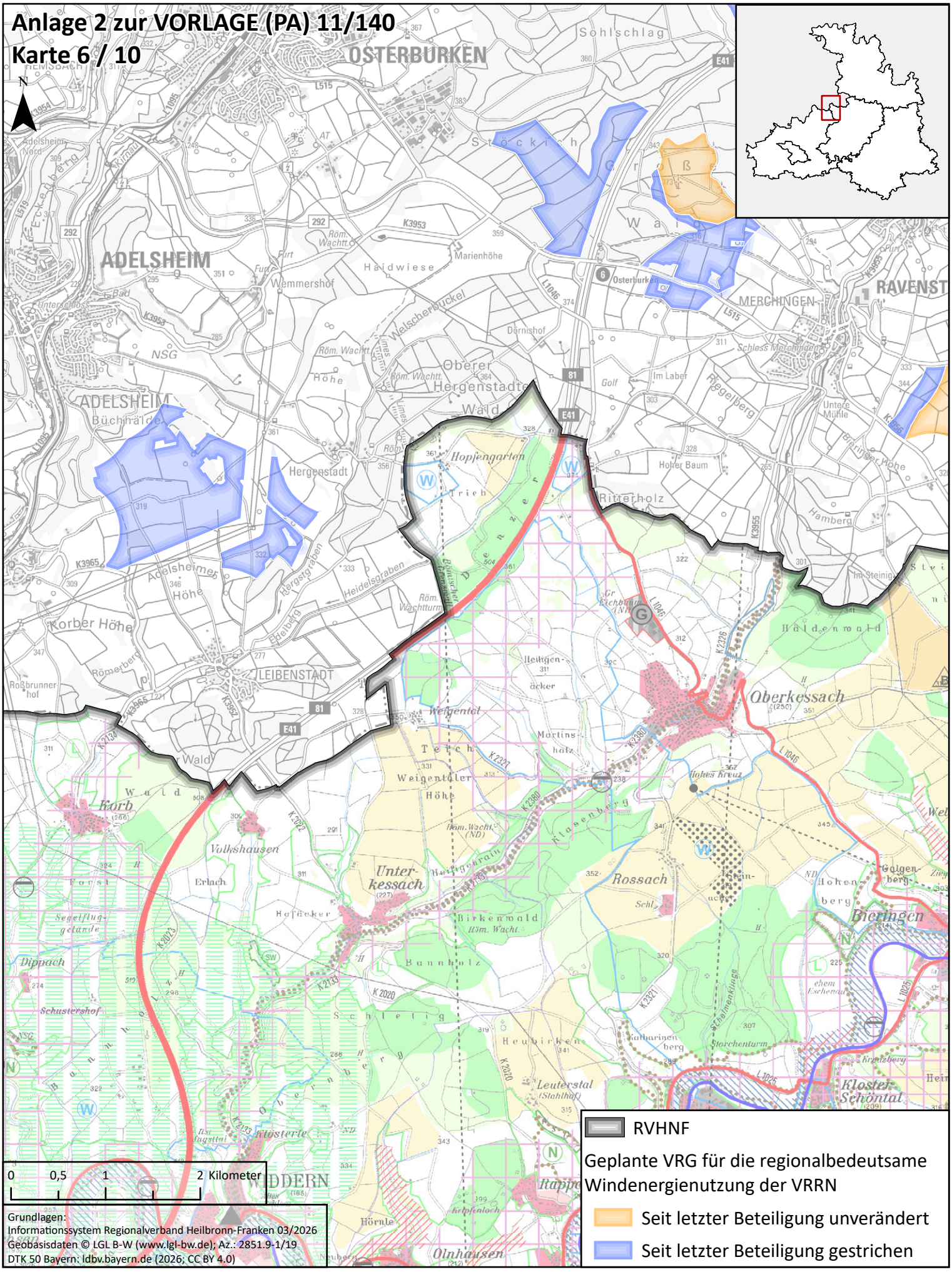
Anlage 2 zur VORLAGE (PA) 11/140
Karte 6 / 10
N
OSTERBURKEN
ADELSHEIM
LEIBENSTADT
MERCHINGEN
RAVENST
Oberkessach
Unterkessach
Rossach
Bieringen
Kloster Schöntal
WIDDERN
Oelnhausen
Leuterstal
Volkshausen
Hoppengarten
Ritterholz
Hergenstadt
Oberer Hergenstadter Wald
Korber Höhe
Adelsheimer Höhe
Weigental
Weigentaler Höhe
Birkenwald
Bannholz
Heubirken
Schleitig
Dippach
Schustershof
Erlach
Hofäcker
Martinsholz
Heiligenäcker
Hohes Kreuz
Katharinenberg
Storchenturm
Schalmenklinge
Hohenberg
Galgenberg
Wemmershof
Haidwiese
Marienhöhe
Dörnishof
Hohler Baum
Im Laber
Riegelberg
Hamberg
Brettacher Höhe
Untere Mühle
Schloss Merchingen
Golf
Sohlschlag
Stöckich
Wald
Forst
Segelflug-gelände
Römerberg
Roßbrunnerhof
Hergsgraben
Heidelsgraben
Edelberg
Eckelsberg
Adelsheim Nord
Büchhälden
Hörnle
Rappenloch
Kreuzberg
Heiligenbrunnen
Römisch-Katholischer Friedhof
Römisch-Katholische Kirche
Römisch-Katholisches Pfarramt
Römisch-Katholisches Gemeindehaus
Römisch-Katholisches Pfarrhaus
Römisch-Katholisches Kindergarten
Römisch-Katholisches Pfarrheim

Übersichtskarte der grenznahen geplanten und entfallenden Vorranggebiete der 2. Offenlage der VRRN

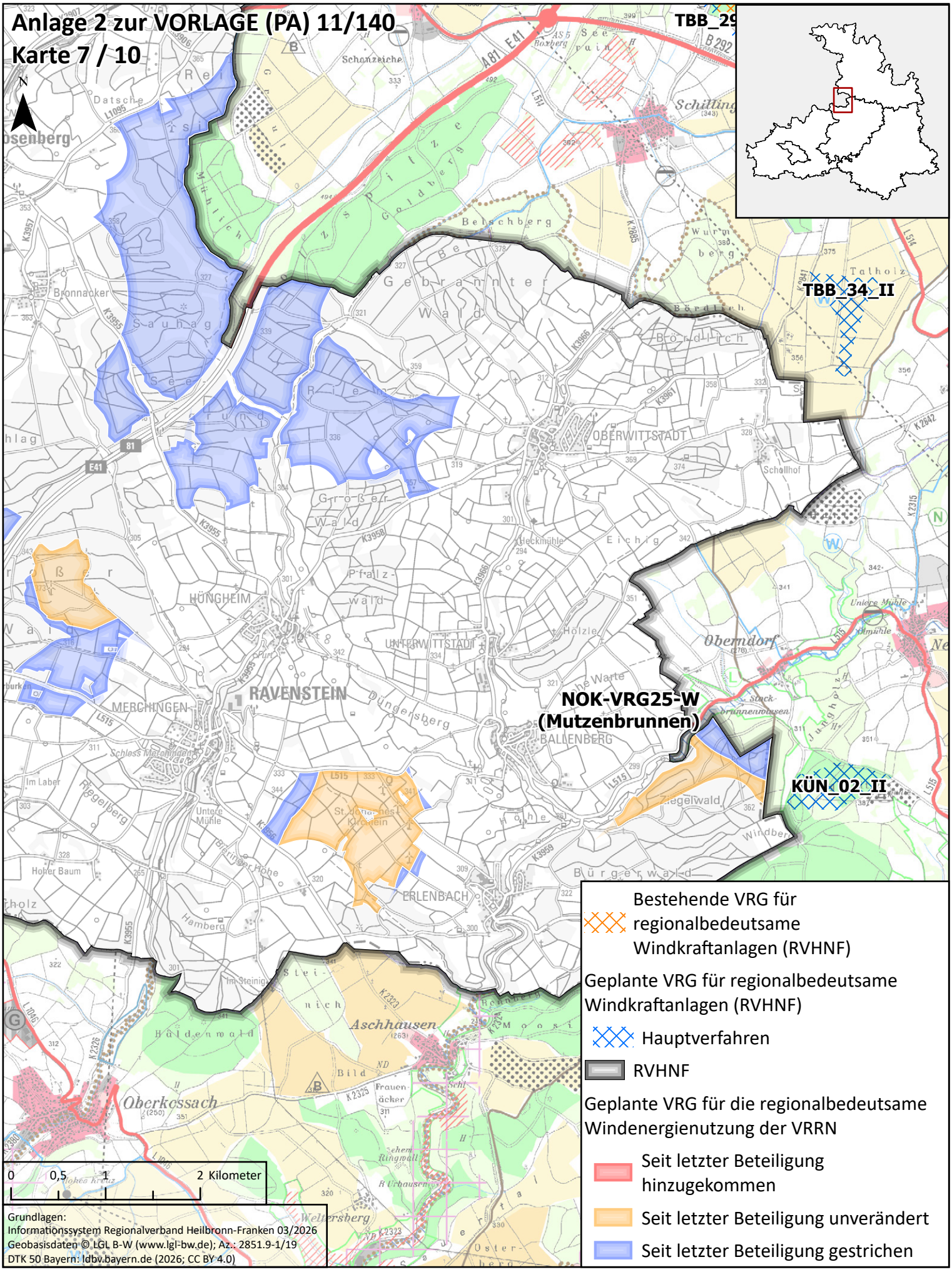

Übersichtskarte der grenznahen geplanten und entfallenden Vorranggebiete der 2. Offenlage der VRRN

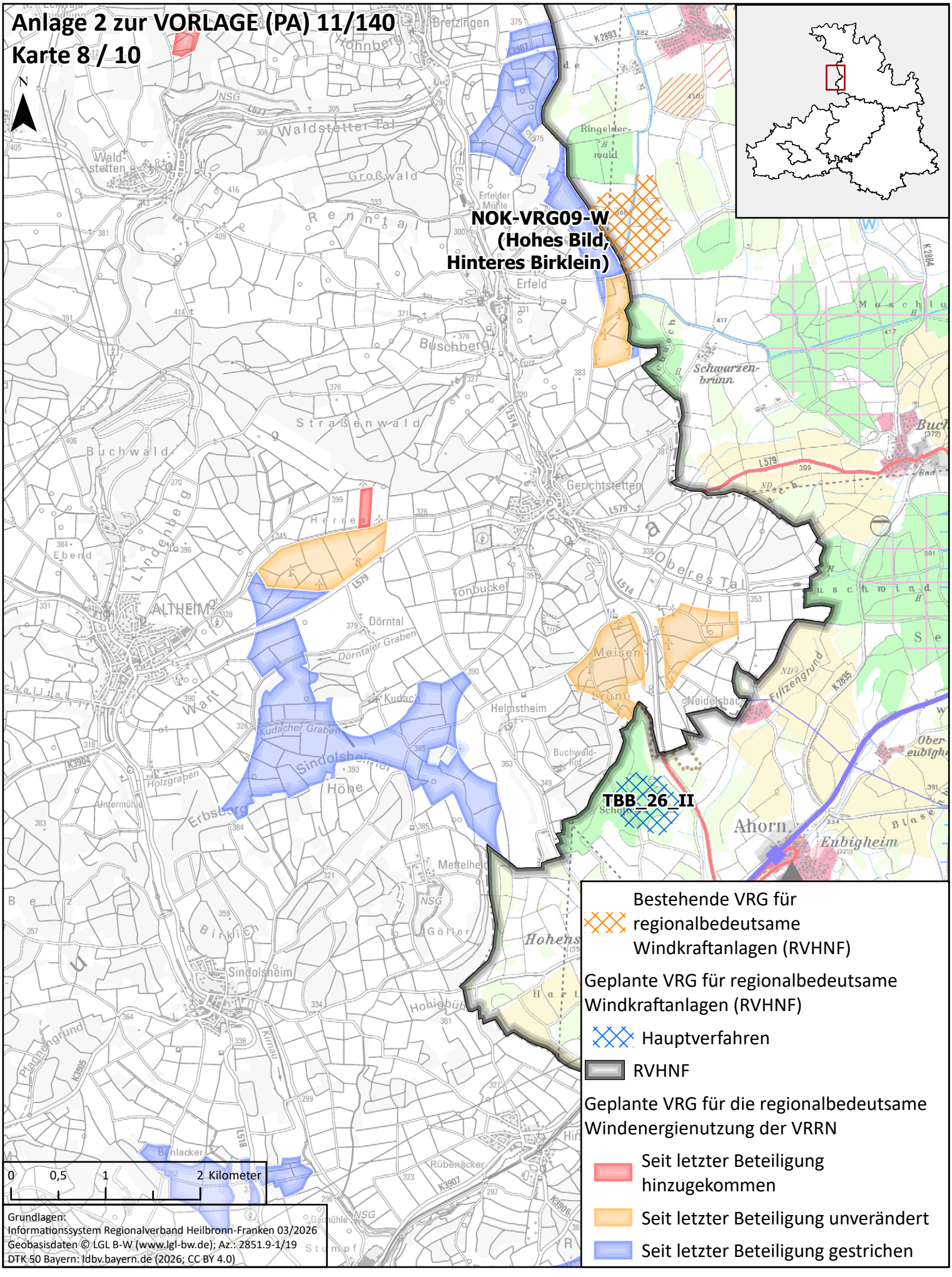

Übersichtskarte der grenznahen geplanten und entfallenden Vorranggebiete der 2. Offenlage der VRRN

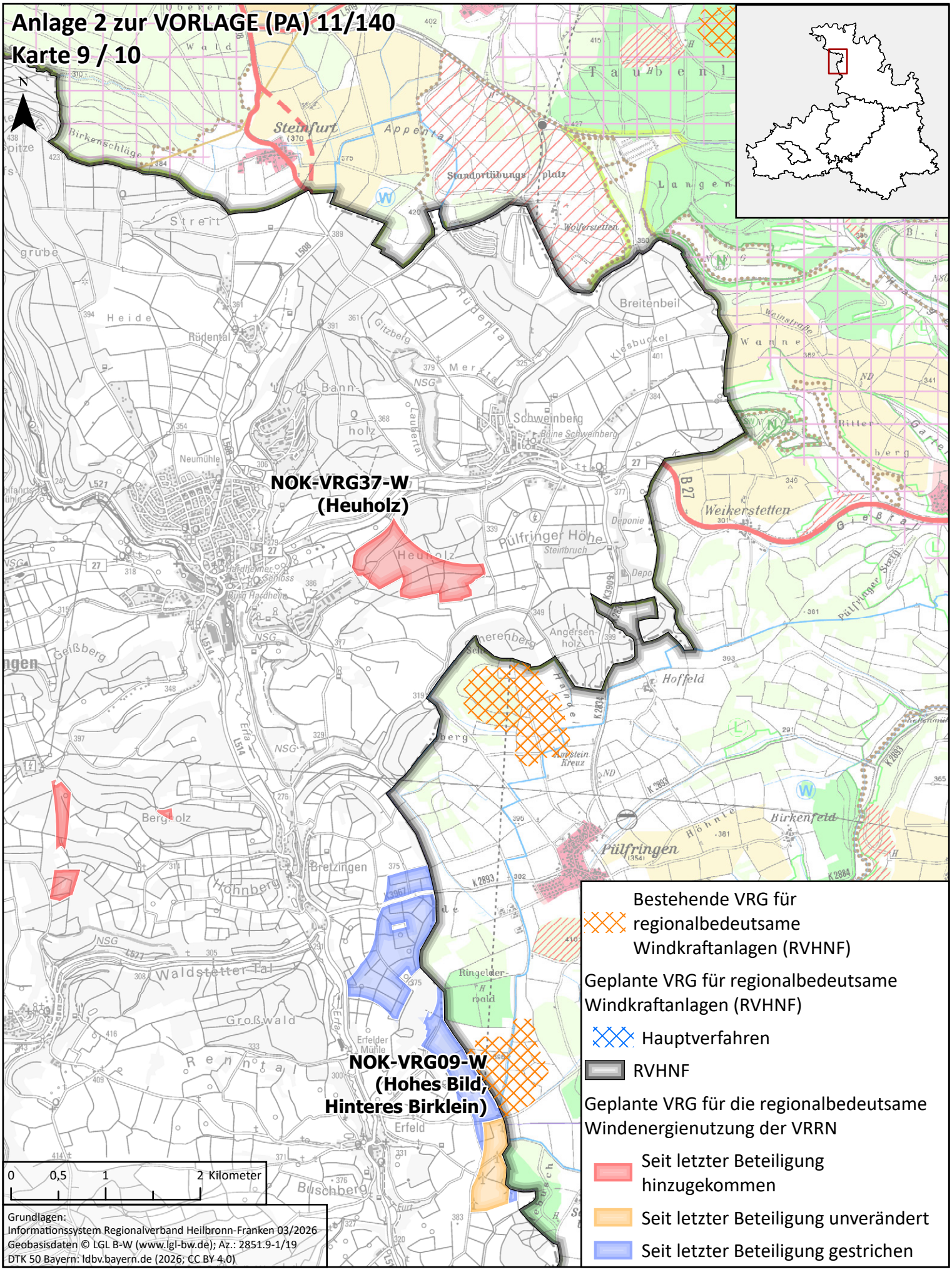

Übersichtskarte der grenznahen geplanten und entfallenden Vorranggebiete der 2. Offenlage der VRRN

